D

park Nagele

advies

ontwerplab Nagele

park Nagele

inhoudsopgave

4 inleiding
6 het ontwerp van Mien Ruys
8 knelpunten
10 kansen
12 project 5 aanhelen windsingel
14 project 6 paden windsingel
16 project 7 aansluiting op de dorpsweide (bosstroken/‘vizieren’)
18 project 8 wonen in de windsingel (zuidelijke uitbreiding)
20 project 9 groenstructuur hoven renoveren (Karwijhof, Koolzaadhof, Klaverhof, Vlashof)
32 project 10 nooit ontworpen groenstructuur in hoven ontwerpen (Lucernehof, Gerstehof, Tarwehof)
34 project 11 referentiestudie bruggen

D. park Nagele maakt onderdeel uit van een aantal themakaternen en een Masterplankaart opgezet door het *Ontwerplab Nagele,* in opdracht van Gemeente Noordoostpolder en woningbouwvereniging Mercatus. Deze katernen met projecten en randvoorwaarden voor projecten vormen een handvat voor toekomstige ontwikkelingen van het dorp Nagele, een monument van de moderne tijd.

Andere katernen zijn:

A. Het Nieuwe Nagele
B. Spelregels voor Het Nieuwe Nagele
C. Dorpsentrees
D. Park Nagele
E. Dorpsweide
F. Kerngebied
G. Wonen en werken in het bedrijvenpark
H. Verkeer en parkeren
I. Injecties
J. Gerstehof + Lucernehof
K. Vlashof + Klaverhof
L. Koolzaadhof
M. Karwijhof

inleiding

Park Nagele

De windsingels, vizieren en dorpsweide vormen een groter groensysteem dat we Park Nagele hebben genoemd. Het prachtige park, waarin ook de begraafplaats is opgenomen, is ontworpen door Mien Ruys en Wim Boer en vormt een wezenlijk onderdeel van het totale ontwerp voor Nagele.

Beide landschapsarchitecten waren vanaf het eerste uur bij de plannen voor Nagele betrokken en deelden de progressieve opvattingen van de architecten over de ruimtelijke opbouw van de samenleving. Ruys gold in de jaren vijftig als een autoriteit op groengebied en werkte vaak met moderne architecten uit De 8 en Opbouw omdat ze zich aangesproken voelde tot hun eenvoudige en heldere ontwerpen. Net als de modernistische architecten had ze een voorkeur voor vierkanten, rechte lijnen en geometrische vormen. Vergelijkbaar met de architectuur en stedenbouw in Nagele zijn de beplantingsplannen vol verspringingen, contrasten en zichtlijnen. Het groenplan vormt directe samenhang met het stedenbouwkundig ontwerp en is opgevat als aanvulling op de gebouwen.

Herstel van het originele beplantingsplan vergroot de stedenbouwkundige en landschappelijke betekenis en de uitstraling van Nagele. In dit katern worden een aantal voorstellen gedaan om het plan te herstellen en om voorstellen die het destijds niet haalden alsnog te realiseren.

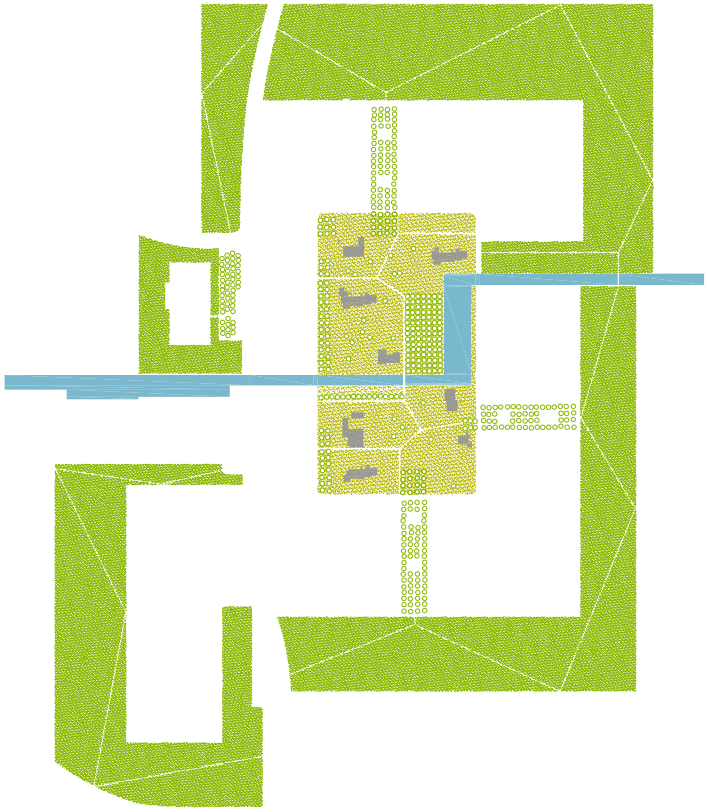

park Nagele ontwerp

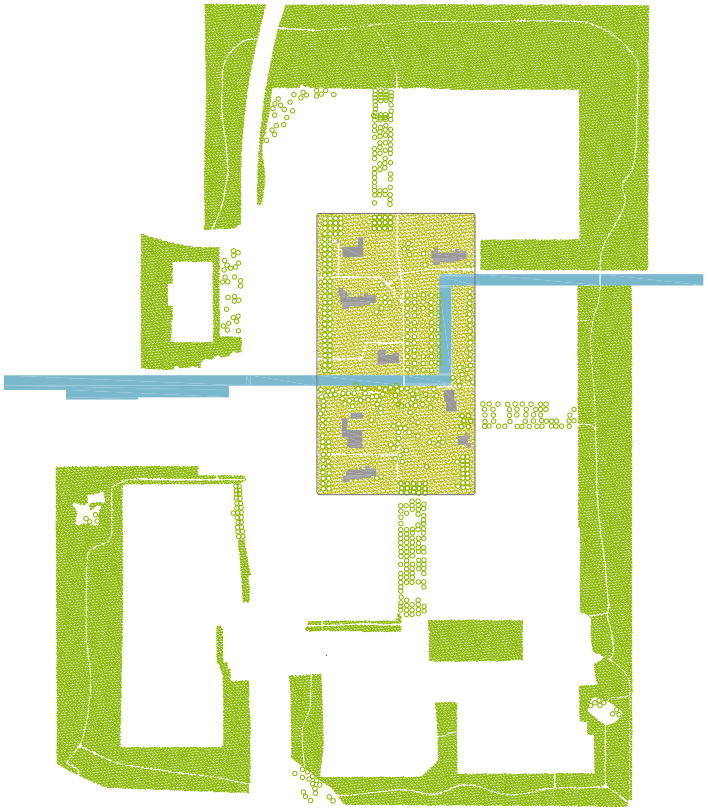

park Nagele nu

de windsingel

de tocht

de vizieren/bosstroken

de dorpsweide

de begraafplaats

de hofbeplanting

het ontwerp van Mien Ruys

Landschapsarchitecte Mien Ruys

Mien Ruys werd geboren in 1904 op de toen al internationaal bekend staande kwekerij Moerheim in Dedemsvaart van haar ouders. Na haar opleiding aan de Hogeschool voor Tuinarchitectuur in Berlijn ging ze er werken. Op de vermaarde vaste plantenkwekerij was toen een afdeling ontwerpen begonnen. Mien kreeg daar al spoedig de leiding van. Haar belangstelling lag niet zozeer bij het kweken van planten maar veel meer op de toepassing in tuin en landschap.

Om zelf ervaring op te doen experimenteerde ze met vormen en planten in de moestuin van haar ouders. Rond een vierkante vijver en onder de bomen zette ze alle planten die ze mooi vond. Na een jaar was daar weinig van over. Ze had planten gebruikt die thuishoren op een kalkrijke bodem en niet wilden gedijen op de wat zurige grond in Dedemsvaart. Ze moest kiezen. Of de bodemgesteldheid veranderen of het plantenassortiment aanpassen. Het werd het laatste en dit werd voor haar een belangrijke stelregel: kiezen voor planten die thuishoren bij de gegeven omstandigheden.

Eenvoud en Helderheid

In 1937 verhuisde Mien Ruys naar Amsterdam, waar het bureau nog steeds gevestigd is. Tot omstreeks 1945 werkte zij hoofdzakelijk aan grotere particuliere tuinen met vaste plantenborders. Na de Tweede Wereldoorlog werkte ze geregeld samen met architecten van 'De 8' uit Amsterdam. Ze had veel contact met kunstenaars en architecten uit de Moderne Beweging maar slechts weinig met andere tuinarchitecten, behalve met J.T.P. Bijhouwer met wie ze in 1960 een boekje schreef: Leven met groen in landschap, stad en tuin.

Tijdens de wederopbouw, had ze veel werk voor woningbouwverenigingen en maakte ze veel 'gemeenschappelijke tuinen' en binnenhoven. Zoals bijvoorbeeld in Frankendael, Watergraafsmeer en in Buitenveldert.

Altijd zocht ze naar de essentie van de ruimte en de mogelijkheden van de plek; een eenvoudige, functionele indeling, met een losse, natuurlijke beplanting. Dit laatste onderscheidde haar van haar collega's uit die tijd. Ook zij zochten naar eenvoud en helderheid, maar vonden vaste plantenborders een onnodige versiering. Mien Ruys meende daarentegen dat vaste planten juist de natuurbeleving in een tuin mogelijk maken, een in haar ogen belangrijke functie van de tuin.

„de 8 en opbouw"
tijdschrift voor architectuur en stedebouw

Verantwoordelijke Hoofdredacteur: B. Merkelbach Architect, Keizersgracht 574, Amsterdam-C. Redactie-adres: Amstel 228, Amsterdam-C. Telefoon 30614

Administratie: Van Holkema & Warendorf N.V., Keizersgr. 333, Amsterdam-C, Telefoon 37135.

Abonnementsprijs Fl. 6.30 per jaar bij vooruitbetaling.

13e JAARGANG 1942 2

DE ARCHITECT EN DE TUIN

door MIEN RUYS

Foto's: kwekerij Moerheim

Het nieuwe materiaal: de vaste planten.

themanummer tijdschrift

Mien Ruys aan het werk

boek

binnentuin Frankendael in Amsterdam

binnentuinen in Amsterdam Buitenveldert

Beplantingsplan Vlashof, Klaverhof, Koolzaadhof en Karweihof, 1956-1957
Het plan van Ruys en Boer voor de zuidwestelijke hoven is gebaseerd op hoge, strak geplante bomen in de vizieren tussen de hoven, lage hagen ter afscheiding van de huizen en op de groene pleinen een vrije beplanting. Ieder woonhof is opgezet rondom de hofweide die met een stamboom en struikvormige bomen wordt gemarkeerd. Ook in de perken zijn struikvormige bomen gedacht. Langs de windsingel en de vizieren zijn heesters gepland.

De bomen en planten in de woonhoven van Nagele zijn deels volgens het plan bewaard gebleven.

In de vizieren tussen de Karweihof en de Klaverhof en tussen de Koolzaadhof en de Vlashof zijn tientallen stambomen in rechte rijen geplant; de Graxinus excelsior Westhof Glorie ofwel de verbeterde es. De vertakkingen zijn mooi regelmatig en onder een hoek van 45°. De Westhof Glorie heeft een zeer rijke bloei met prachtige zaden die in de winter aan de boom blijven hangen. Het is een stevige boom met rechte stam en tamelijk dichte kroon met glanzend donkergroene bladeren.

Op de hofweide van de Koolzaadhof is een Robinia geplant, een snel groeiende acaciaboom, en verschillende hazelnootstruiken. De weide van de Klaverhof is beplant met meidoornstruiken en een zomereik. Ook in de Vlashof staat een zomereik, aangevuld met Canadese krentenboompjes.

Bij alle woningen van de Wieringermeerdirectie (en dat was 90%) werden hagen als erfscheiding geplant. Ook in Nagele werden de tuinen afgezet met de haagliguster, een stevige haagsoort die op alle soorten grond kan worden geplant.

Bij de Rietveldwoningen in de Vlashof en de Klaverhof hadden Ruys en Boer voorgesteld om onder de gevelbankjes baksteenbestrating aan te leggen. Tegen de dichte puien zouden kleine beplantingsvakken komen, iets verhoogd en afgezet met betonbanden. In deze vakken werd rozenbeplanting voorgesteld. De Directie vond de aanleg van deze vakken echter te kostbaar.

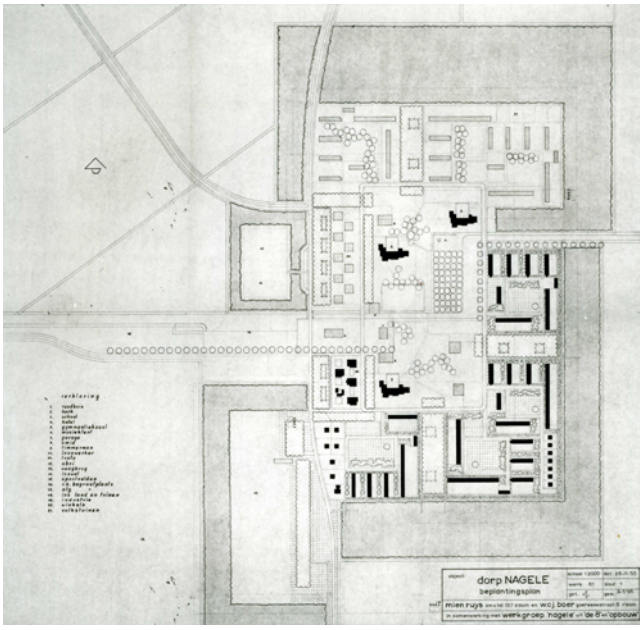

beplantingsplan Nagele 1956

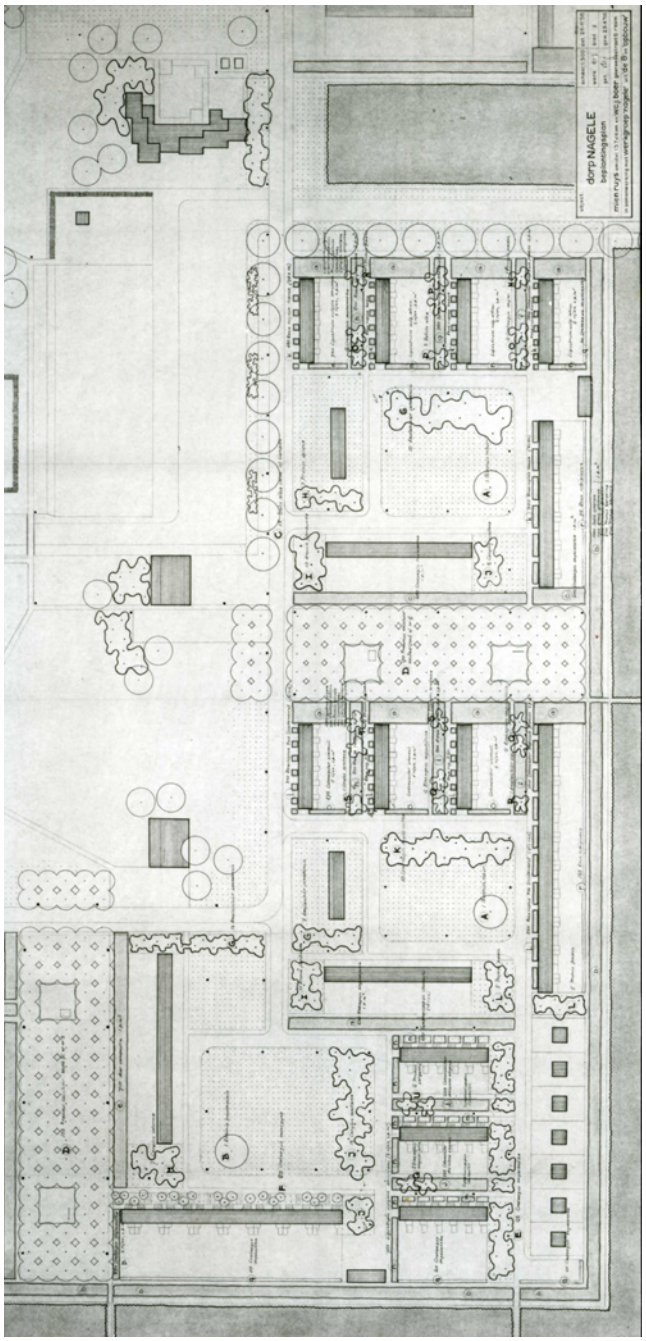

beplantingsplan hoven 1956

knelpunten

01. windsingel is op veel plekken aangetast (o.a. ter plaatse van kruispunten en om plaats te maken voor de nieuwbouw in de zuiderlijke uitbreiding)
02. aantal boomsoorten komt niet overeen met oorspronkelijk beplantingsplan
03. op een aantal plekken zijn bomen gekapt (t.b.v. parkeerplaatsen)
04. er is ondergroei in zichtassen (bijv. op de dorpsweide)
05. de padenstructuur in de windsingel komt niet overeen met het oorspronkelijk ontwerp
06. er zijn geen speeltuinen in de vizieren/bosstroken (was schakelelement tussen twee hoven)
07. het oorspronkelijk beplantingsplan in de hoven is niet meer aanwezig
08. de dorpsweide wordt her en der aangetast door haaksparkeren (zie katern E Dorpsweide)
09. het padenstelsel op de dorpsweide komt niet overeen met het oorspronkelijk ontwerp (zie katern E Dorpsweide)
10. de bomen rondom het kerngebied zijn vervangen of niet meer aanwezig
11. de hofweiden worden aangetast door haaksparkeren
12. in de zichtlijn van de noordelijke vizier is een transformatorhuisje geplaatst
13. in de zuidelijke vizier is een weg aangelegd naar de zuidelijke uitbreiding

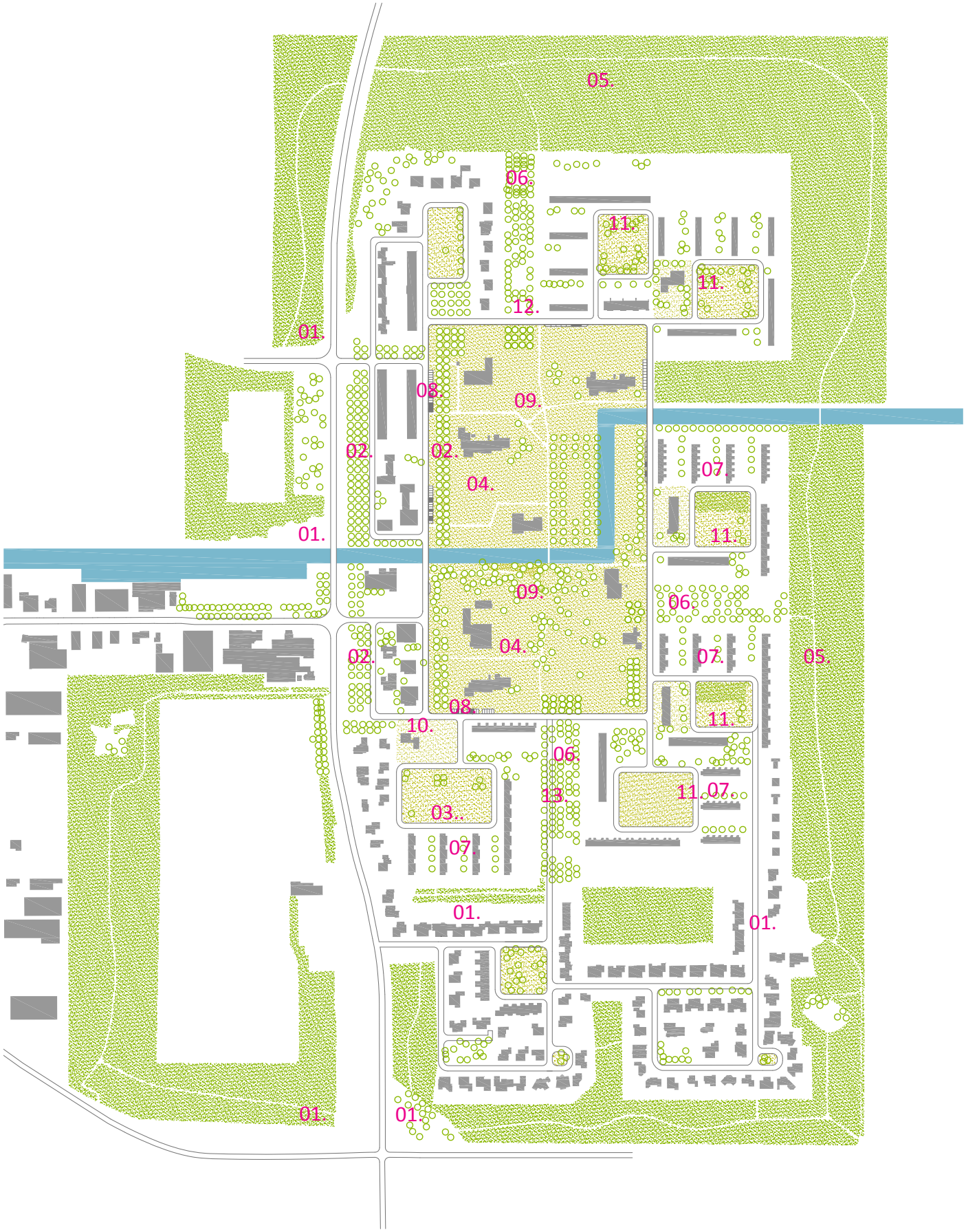
05.
06.
11.
11.
12.
01.
08.
09.
02.
02.
04.
07.
01.
11.
09.
06.
04.
02.
07.
05.
08.
10.
11.
06.
13.
11.
07.
03.
07.
01.
01.
01.
01.

kansen

de nieuwe beplantingskaart van Nagele gebaseerd op het beplantingsplan van Mien Ruys uit 1956

01. schoolplein belanting volgens plan Aldo van Eijk
02. bomen langs entreewegen (zie katern C dorpsentrees)
03. nieuwe bomen planten om structuur te herstellen (de ingekleurde bomen op de kaart)
04. in de hoven de heggen en bomen volgens het oorspronkelijke plan van Mien Ruys herstellen en/ of aanplanten (zie project 9)
05. paden structuur in de windsingel (zie project 6)
06. nieuwe bomen op het plein (zie katern F kerngebied)
07. groene parkeervakken op de hofweiden (zie katern (zie katern H verkeer en parkeren)
08. veel bomen planten om wonen in de windsingel mogelijk te maken
09. aanhelen windsingel (zie project 5)
10. aansluiting op de dorpsweide (bosstroken/‘vizieren’) (zie project 7)

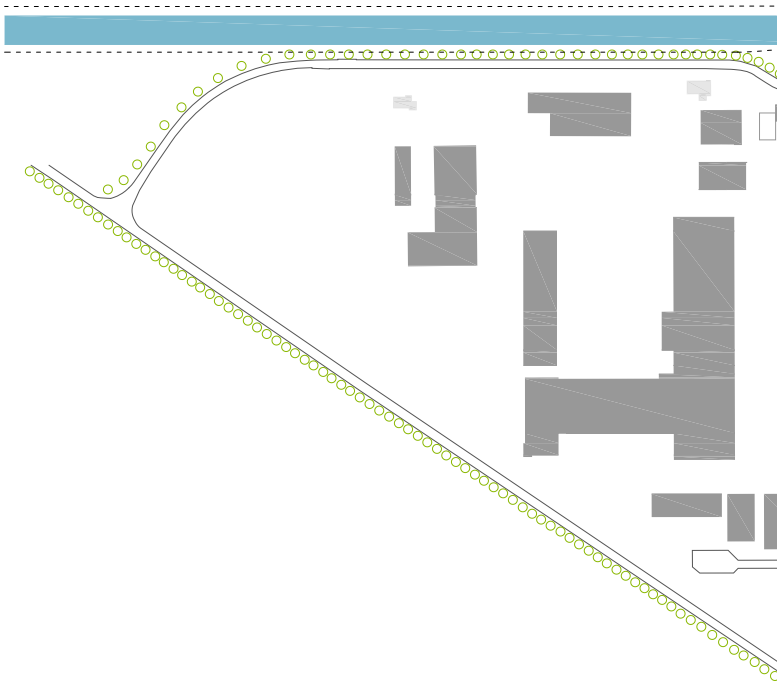

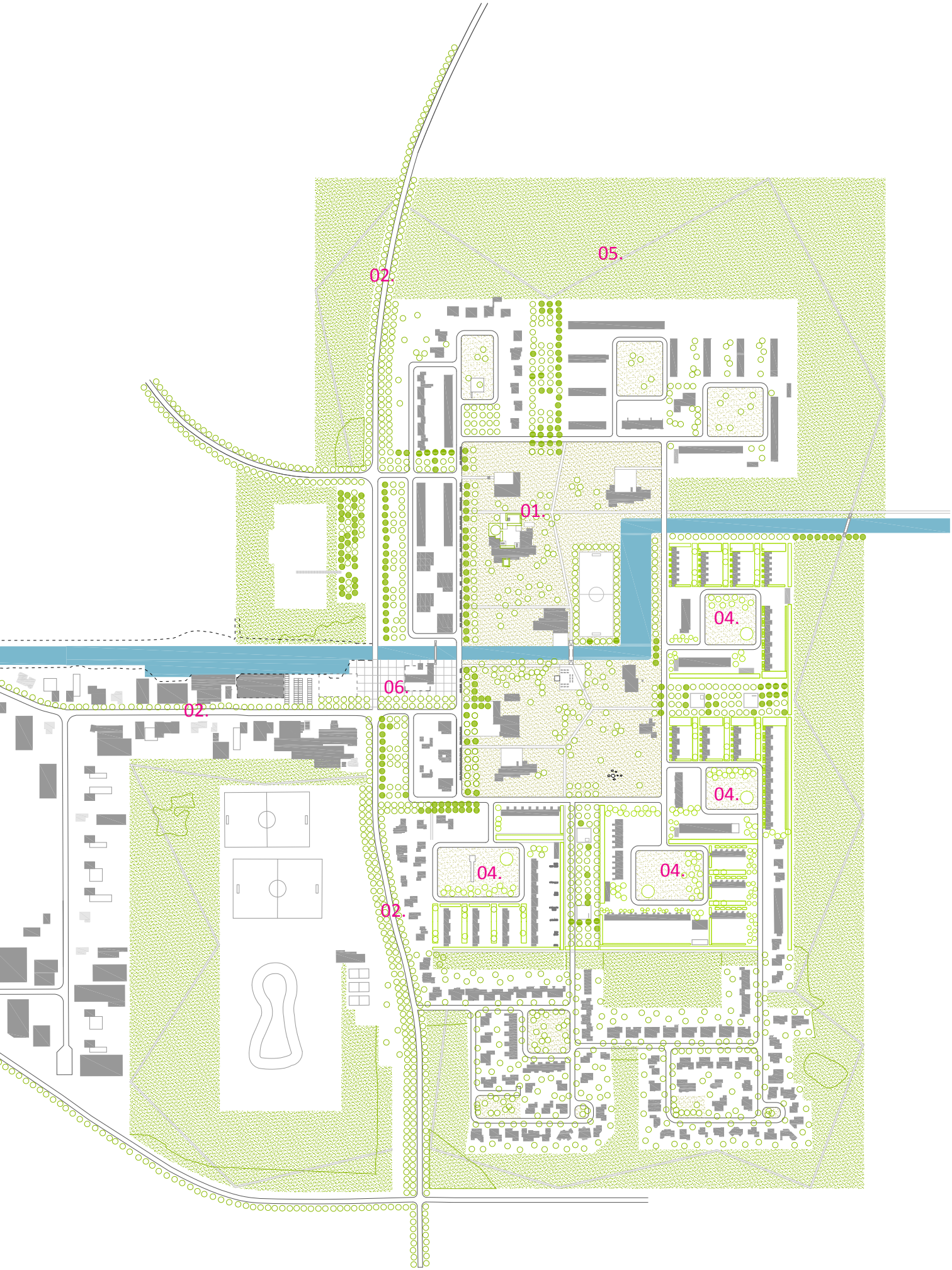
05.
02.
01.
04.
06.
02.
04.
04.
04.
02.

project 5
aanhelen windsingel

De windsingel is op veel plaatsen uitgedund. De windsingel die duidelijke kamers in het landschap vormt is op een aantal plekken erg onduidelijk geworden. De kracht van het ontwerp is hierdoor verloren gegaan. Dit project stelt voor dat de windsingel wordt aangeheeld, zodat weer een duidelijk landschappelijk en stedenbouwkundig element ontstaat.

onduidelijke windsingel

locaties waar de windsingel moet worden aangeheeld

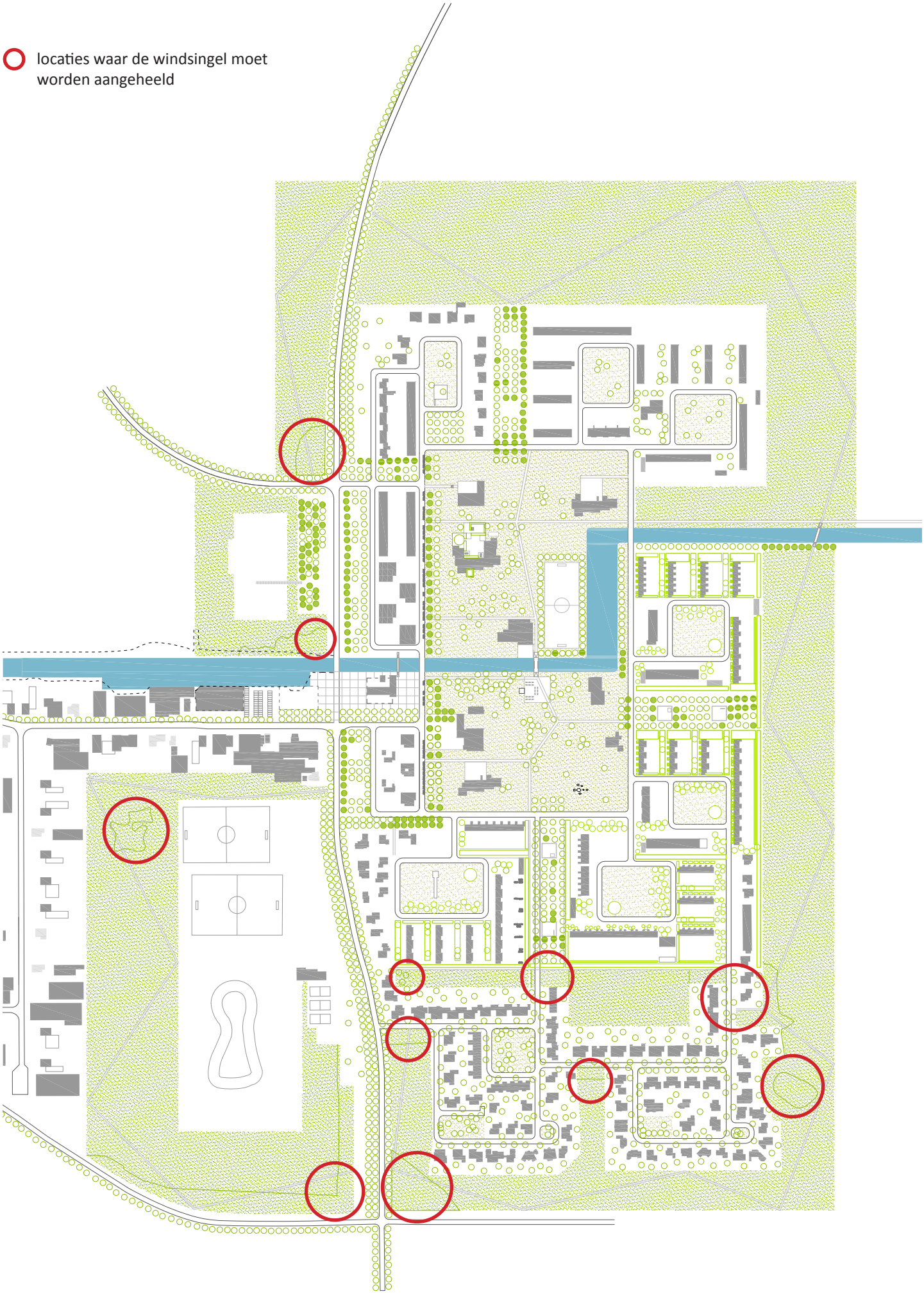

project 6
paden windsingel

De paden in de windsingel worden aangelegd volgens het voorstel van ‘de 8’ en Opbouw. Zigzaggend van binnen naar buiten. Zo kun je je oriënteren en verwonderen.

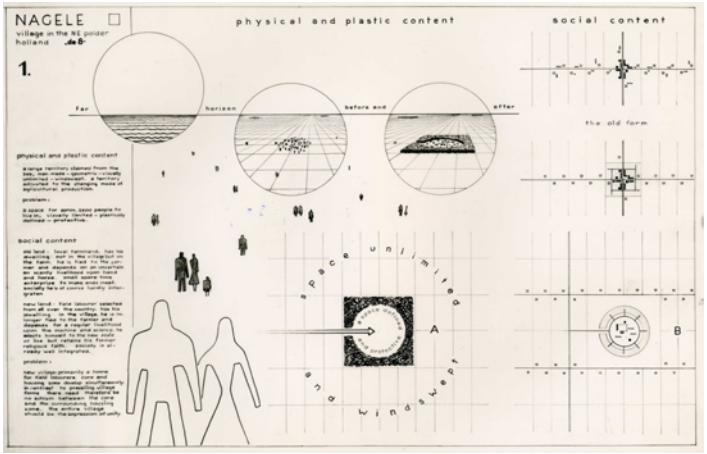

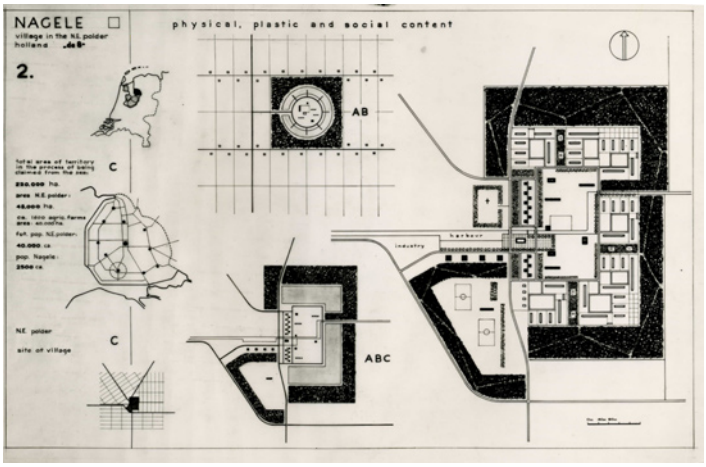

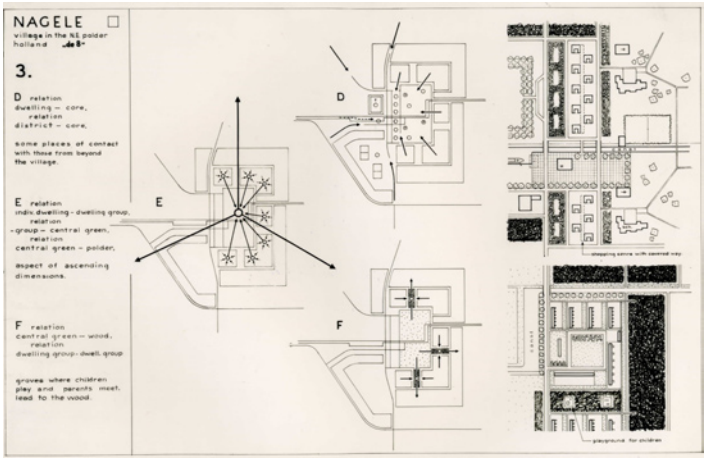

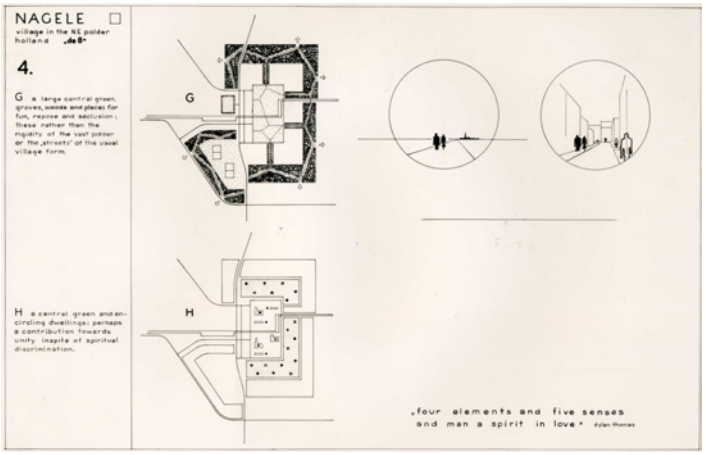

buiten de windsingel

in de windsingel

project 7
aansluiting op de dorpsweide (bosstroken/‘vizieren’)

Park Nagele is een constante, je kan uren blijven wandelen. Van dorpsweide, via de bosstroken/’vizieren’, het bos in en het landschap van de N.O.P aanschouwen.

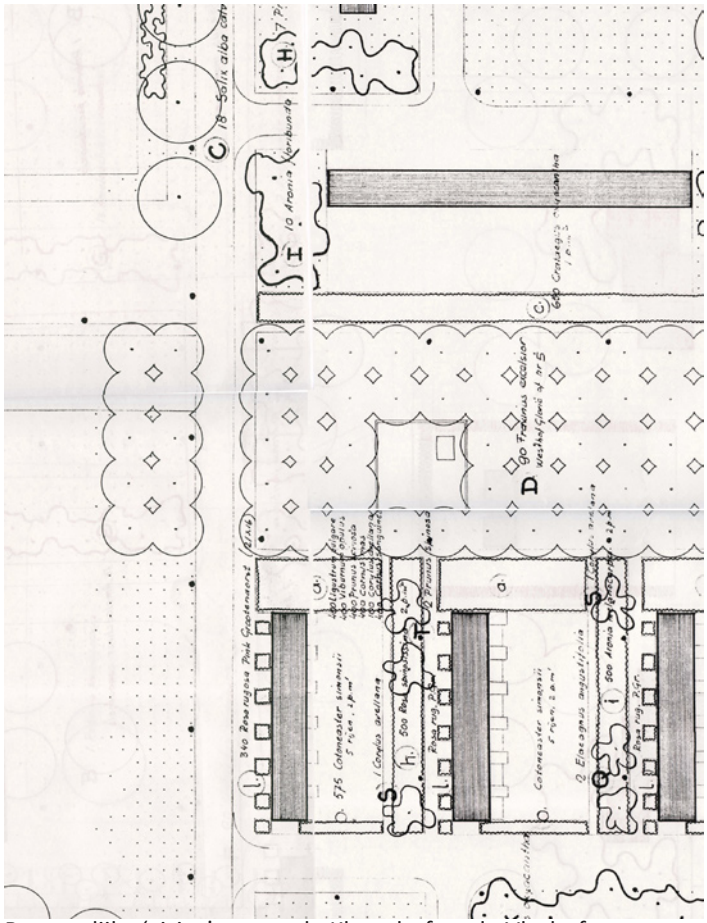

B. oostelijke ‘vizier’ tussen de Klaverhof en de Vlashof

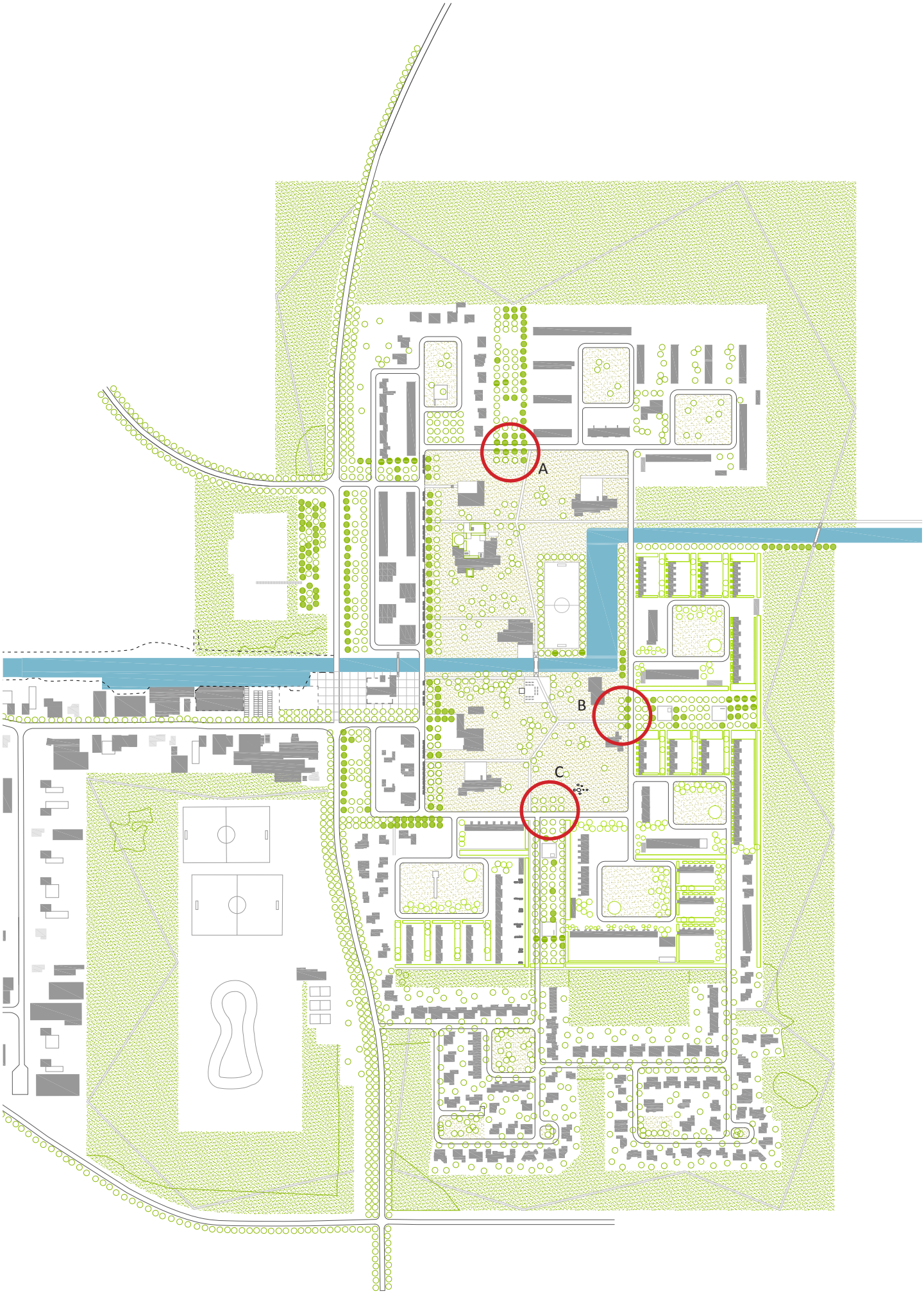
A
B
C

project 8
wonen in de windsingel (zuidelijke uitbreiding)

bestaande situatie zuidelijke uitbreiding; veel bestrating
en weinig openbaar groen

referenties voor openbaar groen die aansluiten bij Park Nagele

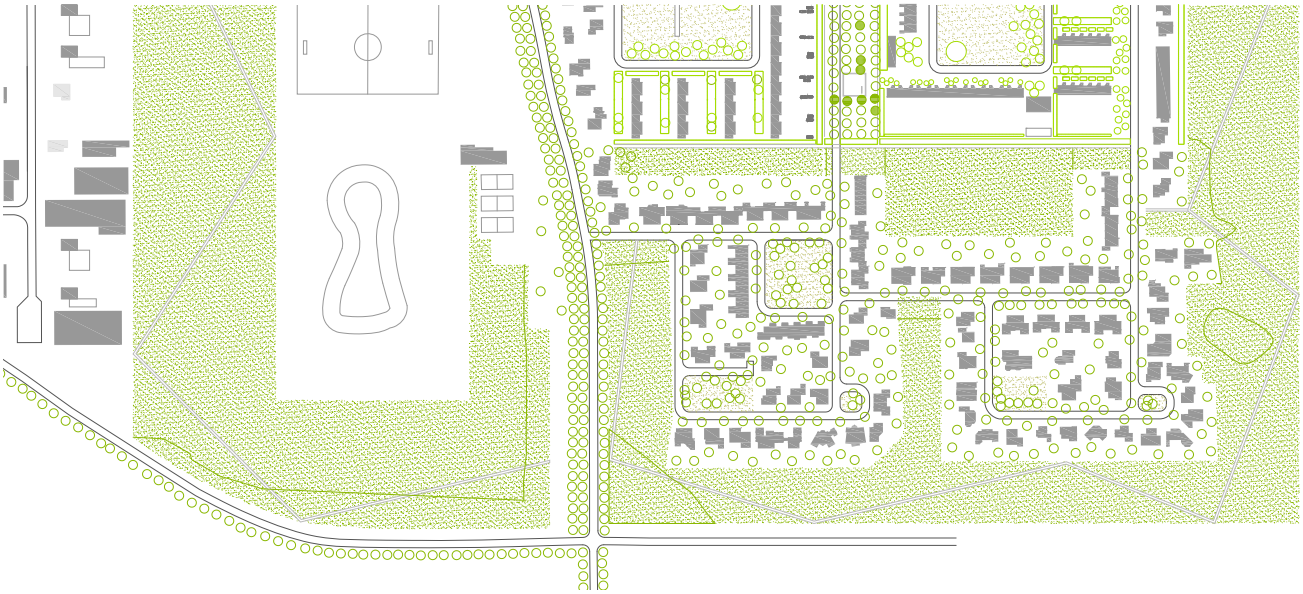

project 9
groenstructuur hoven renoveren (Karwijhof, Koolzaadhof, Klaverhof en Vlashof)

Gescande originele tekeningen en lijsten van het beplantingsplan voor de verschillende hoven tonen een ontwerp dat nooit op deze manier is aangelegd. Op de pagina’s hierna wordt dit ontwerp verder ontrafeld.

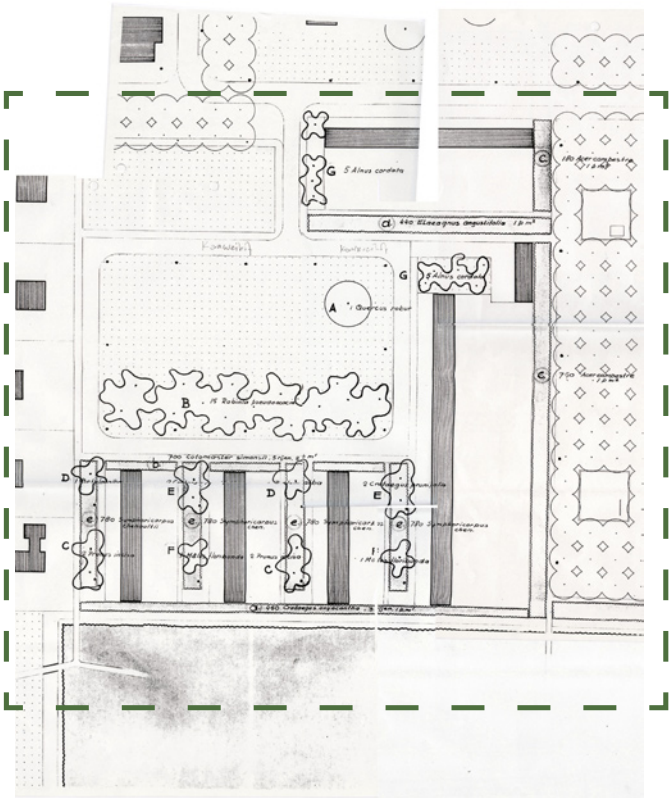

beplantingsplan Mien Ruys voor de Karwijhof



beplantingsplan Mien Ruys voor de Koolzaadhof

W. C. J. BOER TUIN- EN LANDSCHAPARCHITECT B.N.T. GOEREESESTRAAT 6 ROTTERDAM Z

onderwerp: beplanting dorp NAGELE N. ...

datum: 27 November 1956

I P L A N T L I J S T (buurt arch. Rietveld - Bodegraven/Stam)
behoort bij tekening: werk 61, blad 2, gew. 23-4-56

Stamhomen

A 2 Quercus robur
B 1 Robinia pseudoacacia
C 15 Salix alba calva of B.n. Liempis
D 195 Fraxinus excelsior Westhof Glorie of F.e.Doorenbos 5 (90 + 105)
E 85 Crataegus oxyacantha
F 20 Crataegus monogyna

Struikvormige bomen

G 30 Amelanchier canadensis (10 + 20)
H 7 Prunus spinosa
I 20 Aronia floribunda (10 + 10)
J 20 Corylus avellana ( ) + 15)
K 10 Crataegus oxyacantha
L 10 Prunus padus
M 7 Corylus colurna
N 2 Prunus padus
O 4 Crataegus oxyacantha
P 5 Betula alba
Q 6 Elaeagnus angustifolia (4 + 2)
R 1 Amelanchier canadensis
S 2 Corylus avellana
T 2 Prunus spinosa
U 2 Prunus sargentii

Heesters

a. Lange boovakken: 2100 m2, 1 st. p.m2
400 Ligustrum vulgare
400 Viburnum opulus
400 Prunus spinosa
400 Cornus mas
400 Cornus sanguinea
100 Corylus avellana

b. Hakhoutstrook langs boerenf (oost en zuidzijde): 3700 m2, 1 st. p.m2
1100 Salix cinerea (ev. alba)
1100 Alnus glutinosa
500 Prunus padus
500 Prunus serotina
500 Prunus spinosa

c. 850 Crataegus oxyacantha (650 + 200), 1 st. p.m2
d. 550 Elaeagnus angustifolia, 1 st. p.m2
e. 710 Acer campestre, 1 st. p.m2
f.2000 Cotoneaster adpressa praecox (1000 + 1000), gem. 4 st. p.m2, 500 m2
g. 750 Symphoricarpus chenaultii, gem. 3 st. p.m2, 250 m2
h.1000 Rosa spinosissima (500 + 500), gem. 2 st. p.m2, 500 m2
i. 500 Aronia melanocarpa, gem. 2 st. per m2, 250 m2
j. 450 Cotoneaster dielsianus elegans (225 + 225)

zie verder vervolg~~blad 1~~
Ongelegd

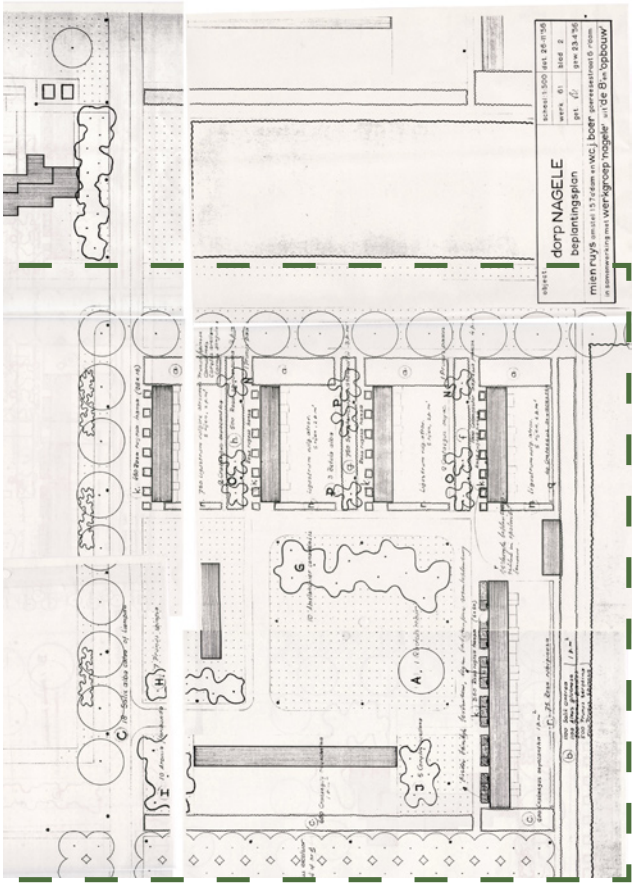

beplantingsplan Mien Ruys voor de Vlashof

W. C. J. BOER TUIN- EN LANDSCHAPARCHITECT B.N.T. GOEREESESTRAAT 6 ROTTERDAM Z

onderwerp: beplanting dorp NAGELE

datum: 27 November 1956

II P L A N T L I J S T (buurt arch. Mevr. Stam-Beese/Grootman)
behoort bij tekening: werk 61, blad 4, 23-4-56

Stamhomen

A 1 Quercus robur

Struikvormige bomen

B 15 Robinia pseudoacacia
C 4 Prunus incisa (2 + 2)
D 2 Betula alba (1 + 1)
E 4 Crataegus prunifolia (2 + 2)
F 2 Malus floribunda (1 + 1)
G 10 Alnus cordata (5 + 5)

Heesters

a. 450 Crataegus oxyacantha, 3 rijen, 1 st. p. m1
b. 700 Cotoneaster simonsii, 5 rijen, 2 st. p. m1
c. 930 Acer campestre (750 + 180), 1 st. p. m2
d. 440 Elaeagnus angustifolia, 1 st. p. m2
e.3120 Symphoricarpus chenaultii (4 x 780), 3 st. p. m2

Hagen afscheidingen achtertuintjes

1476 Ligustrum vulgare atrovirens (3 x 492), (369 m1, 4 st. p. m1)
1960 - - - (490 m1, 4 st. p. m1)
1208 - - - (302 m1, 4 st. p. m1)
4644 is afgerond: 1161 m1, 4 st. p. m1

4650 Ligustrum vulgare atrovirens

beplantingslijst voor de hoven

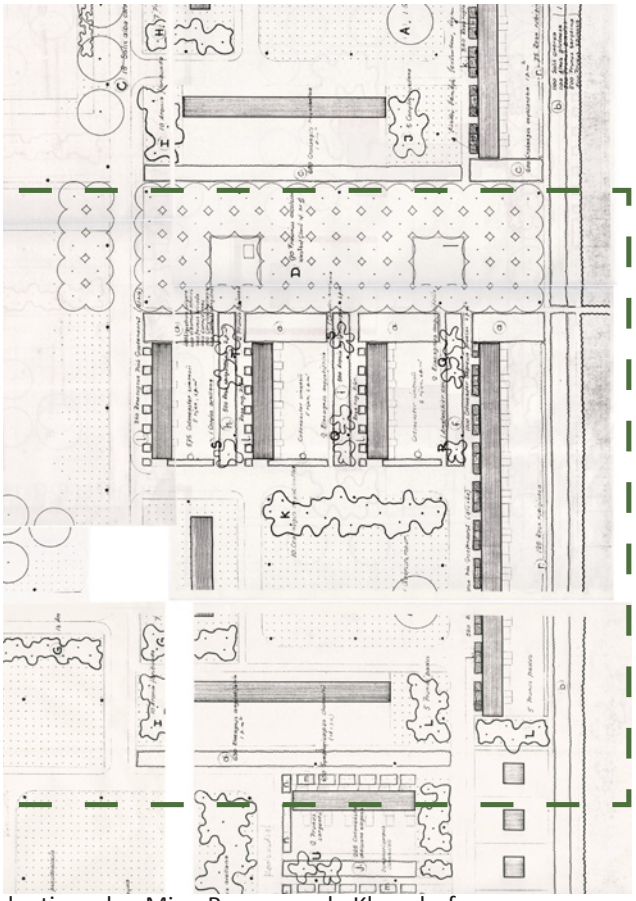

beplantingsplan Mien Ruys voor de Klaverhof

beplantingsplan Mien Ruys voor de Karwijhof
kenmerkend is het grote groene veld, dat ook nu nog bijna geheel in tact is. Het groen rijkt tot aan je voordeur. Tussen de blokken van de bebouwing groeien de blokken van groen.

overzicht plantensoorten
stambomen:

A.	1	Quercus robur

struikvormige bomen:

B.	15	Robinia pseudoacacia
C.	4	Prunus incisa
D.	2	Betula alba
E.	4	Crataegus prunifolia
F.	2	Malus floribunda
G.	10	Alnus cordata

heesters:

a.	450	Crataegus oxyacantha
b.	700	Cotoneaster simonsii
c.	930	Acer campestre
d.	440	Elaeagnus angustifolia
e.	3120	Symphoricarpus chenaultii

hagen (afscheidingen achtertuintjes):
4650 Ligustrum vulgare atrovirens

B. Robinia pseudoacacia

C. Prunus incisa

D. Betula alba


A. Quercus robur

E. Crataegus prunifolia

F. Malus floribunda

c. Acer campestre

G. Alnus cordata

d. Elaeagnus angustifolia

a. Crataegus oxyacantha

e. Symphoricarpus chenaultii

b. Cotoneaster simonsii

Ligustrum vulgare atrovirens

beplantingsplan Mien Ruys voor de Koolzaadhof

overzicht plantensoorten

stambomen:

B.	1	Robinia pseudoacacia
D.	105	Fraxinus excelsior Westhof Glorie of
	F. e. Doorenbos 5 (bosstroken/'vizieren')	
E.	25	Crataegus oxyacantha
F.	20	Crataegus monogyna

struikvormige bomen:

G.	20	Amelanchier canadensis
I.	10	Aronia floribunda
J.	15	Corylus avellana
L.	10	Prunus padus
M.	7	Corylus colurna
Q.	2	Elaeagnus angustifolia
U.	2	Prunus sargentii

heesters:

b.	hakhoutstrook langs bosrand (oost-, zuidzijde)	
	1100	Salix cimerea (ev. alba)
	1100	Alnus glutinosa
	500	Prunus padus
	500	Prunus serotina
	500	Prunus spinosa
d.	630	Elaeagnus angustifolia
e.	710	Acer campestre
j.	450	Cotoneaster dielsiana elegans
m.	1950	Symphoricarpus chenaultii
n.	750	Ligustrum vulgare atrovirens
p.	260	Crataegus oxyacantha
q.	210	Crataegus oxyacantha

D. Fraxinus excelsior Westhof Glorie

E. / p. / q. Crataegus oxyacantha

F. Crataegus monogyna

B. Robinia pseudoacacia

G. Amelanchier canadensis

I. Aronia floribunda

Q. / d. Elaeagnus angustifolia

J. Corylus avellana

U. Prunus sargentii


L. / b. Prunus padus

b. Salix cimerea (ev. alba)

M. Corylus colurna

b. Alnus glutinosa

b. Prunus serotina

m. Symphoricarpus chenaultii

b. Prunus spinosa

n. Ligustrum vulgare atrovirens

e. Acer campestre

j. Cotoneaster dielsiana elegans

beplantingsplan Mien Ruys voor de Klaverhof

overzicht plantensoorten

stambomen:

A.	1	Quercus robur

struikvormige bomen:

K.	10	Crataegus oxyacantha
Q.	4	Elaeagnus angustifolia
R.	1	Amelanchier canadensis
S.	2	Corylus avellana
T.	2	Prunus spinosa

heesters:

a.	lage bosvakken	
	400	Ligustrum vulgare
	400	Viburnum opulus
	400	Prunus spinosa
	400	Cornus mas
	400	Cornus sanguinea
	100	Corylus avellana
f.	1000	Cotoneaster adpressa praecox
h.	500	Rosa spinosissima
i.	500	Aronia melanocarpa
l.	900	Rosa rugosa Pink Grootendorst
o.	575	Cotoneastes simonsii
r.	125	Rosa Rubiginosa

A. Quercus robur

K. Crataegus oxyacantha

Q. Elaeagnus angustifolia

R. Amelanchier canadensis

J. / a. Corylus avellana


a. Cornus mas

T. / a. Prunus spinosa

a. Cornus sanguinea

a. Ligustrum vulgare

f. Cotoneaster adpressa praecox

a. Viburnum opulus

h. Rosa spinosissima

i. Aronia melanocarpa

l. Rosa rugosa Pink Grootendorst

o. Cotoneaster simonsii

r. Rosa Rubiginosa

beplantingsplan Mien Ruys voor de Vlashof

overzicht plantensoorten

stambomen:

A.	1	Quercus robur
C.	18	Salix alba calva of S. a. Liempde

struikvormige bomen:

G.	10	Amelanchier canadensis
H.	7	Prunus spinosa
I.	10	Aronia floribunda
J.	15	Corylus avellana
N.	2	Prunus padus
O.	4	Crataegus oxyacantha
P.	3	Betula alba

heesters:

a.	lage bosvakken (zie Klaverhof)	
c.	850	Crataegus oxyacantha
f.	1000	Cotoneaster adpressa praecox
g.	750	Symphoricarpus chenaultii
h.	500	Rosa spinosissima
k.	810	Rosa rugosa hansa
n.	750	Ligustrum vulgare atrovirens
q.	40	Crataegus oxyacantha
r.	125	Rosa Rubiginosa

G. Amelanchier canadensis

H. Prunus spinosa

A. Quercus robur

I. Aronia floribunda

C. Salix alba calva of S. a. Liempde

N. Prunus padus

O. / c. Crataegus oxyacantha

h. Rosa spinosissima

P. Betula alba

k. Rosa rugosa hansa

f. Cotoneaster adpressa praecox

n. Ligustrum vulgare atrovirens

m. Symphoricarpus chenaultii

r. Rosa Rubiginosa

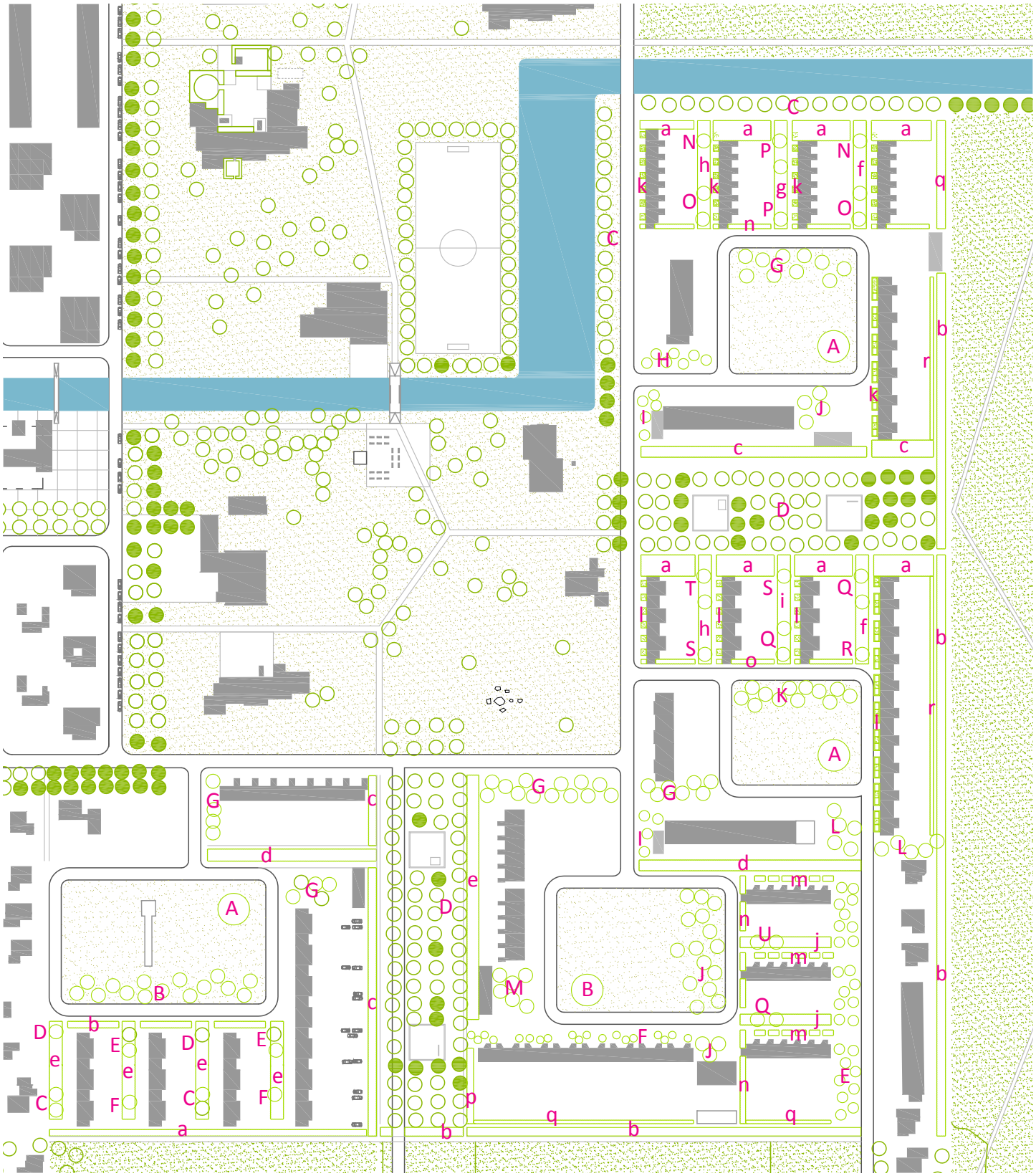

Karwijhof, Koolzaadhof, Klaverhof en Vlashof met de beplanting volgens het ontwerp van Mien Ruijs

project 10
nooit ontworpen groenstructuur in hoven ontwerpen (Lucernehof, Gerstehof, Tarwehof)



niet ontworpen groenstructuur in de Lucernehof, Gerstehof en Tarwehof

project 11
referentiestudie bruggen

Inleiding
De huidige voetgangersbruggen in Nagele worden vervangen door nieuwe voetgangersbruggen die onderhoudsvriendelijker zijn. Het Onderzoekslab Nagele dat zich bezig houdt met de voorzieningen stelt voor dat er in plaats van twee voetgangersbruggen drie voetgangersbruggen komen. De nog niet eerder uitgevoerde brug A verbindt de winkel-/voorzieningenstrook in de zichtas en is een nieuw uitzichtpunt op de polder. De Noorder- en Zuiderwinkels worden eindelijk een strook. Brug B met de brugleuning als zitmeubel is de nieuwe ontmoetingsplek in het hart van Nagele, zo wordt de direct naastgelegen 'ontmoetings-rotonde' overbodig. Brug C is een verbindend element in de padenstructuur van 'Park Nagele'. De paden zijn oorspronkelijk ontworpen met uitzichtpunten op de polder, de nieuwe voetgangersbrug volgt deze lijn.

Locatie bruggen
brug A in de winkel-/voorzieningen-as met uitzichtpunt
brug B met banken als ontmoetingsplek in het hart van Nagele
brug C als verbindend element in de padenstructuur van 'Park Nagele'

de brug in de windsingel

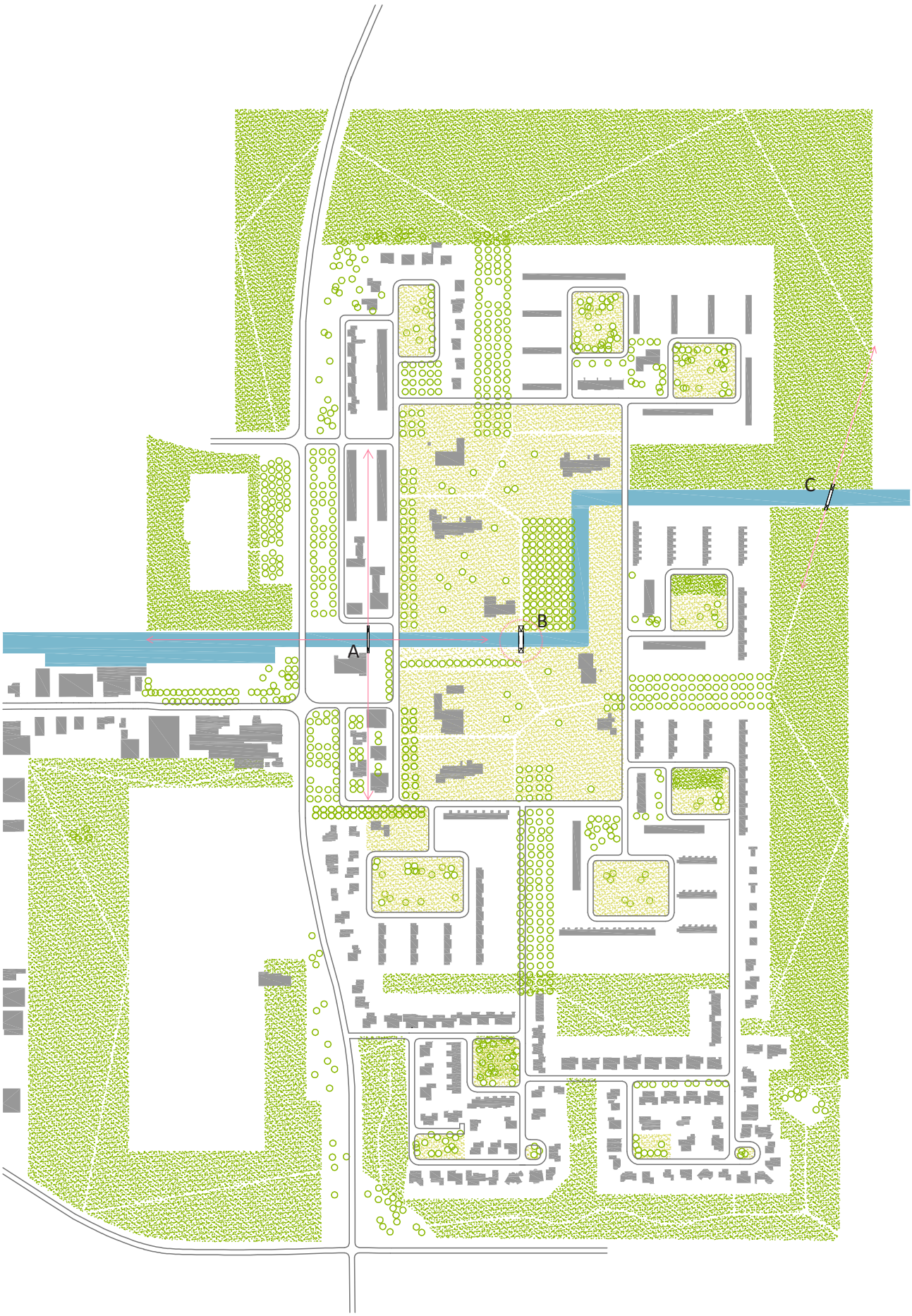
A
B
C

brug als herkenbaar object

De bruggen zijn herkenbaar en bovenal eigen aan Nagele. Niet teruggrijpend naar de jaren vijftig maar een eigentijdse invulling voor het monument.

de route als beleving

Door open of juist gesloten te zijn versterken de bruggen de beleving van de verschillende routes en paden

fors en fragiel

Alle bruggen hebben dezelfde materialisering, ze krijgen hun eigen karakter door de verweving met en de aanpassing aan het landschap.

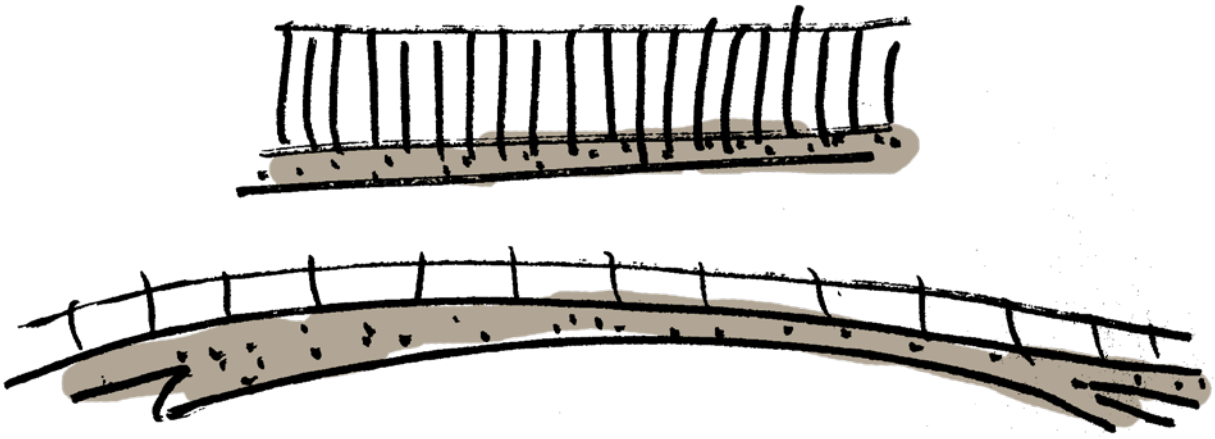

brug als meubel

Een plek om uit te rusten, van het uitzicht te genieten en elkaar te ontmoeten. De bruggen zijn meubels in de kamers van Nagele.

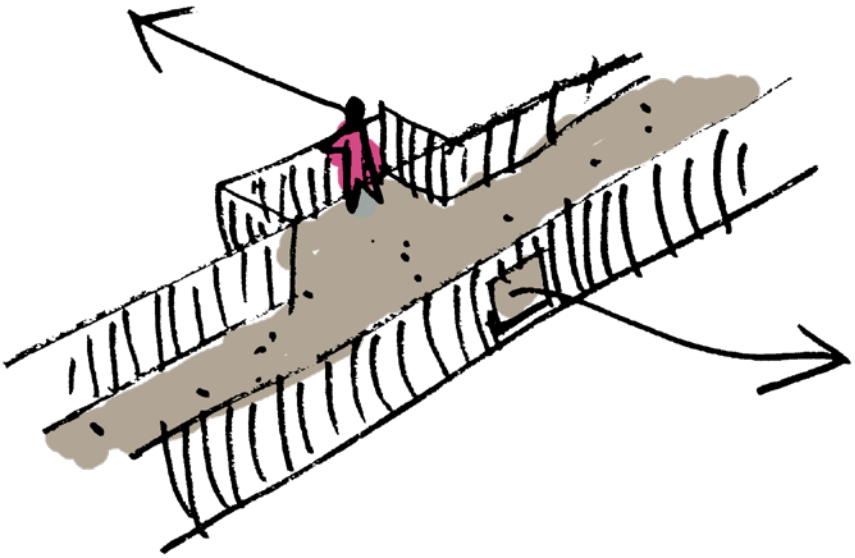



heuvel in het vlakke landschap

De brug voegt een nieuwe dimensie toe aan het vlakke polderlandschap; een obstructie bij de benadering en een traktatie bovenop.

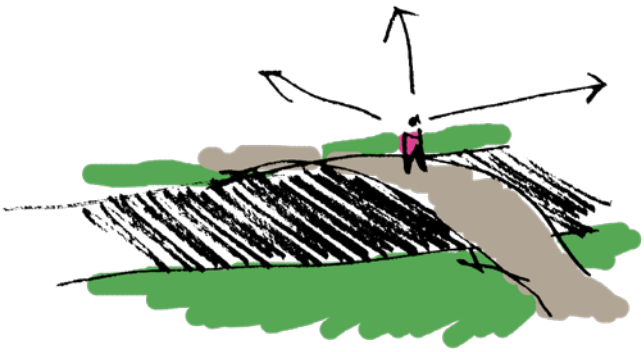

brug één met het park

De bosroute is in het ontwerp van Mien Ruys enerzijds gericht op de beleving van de wijdsheid van het polderlandschap, anderzijds op de beslotenheid van Nagele. De brug versterkt deze beleving.



colofon
deze uitgave is gemaakt door Ontwerplab Nagele in opdracht van
Gemeente Noordoostpolder en woningbouwvereniging Mercatus,
Emmeloord d.d. 30 juni 2010