








Beschermd Dorpsgezicht Urk

in
Urk
Gemeente Urk

- Legenda**
-  begrenzing beschermd dorpsgezicht Urk
 -  gebouw / kunstwerk
 -  kadastrale perceelgrens
 -  weg
 -  waterloop
 -  terreinafschieding
 -  talud

Schaal 1:2000



Kaartnummer: MSP / 15 / 01-I

Proceduredatum:
18-05-2005

Aanwijzingsdatum:
30-06-2007

Productie: RDMZ, RIV/BB

Kadastrale en topografische ondergrond:
© Topografische Dienst Kadaster



Bewerkt op:
29-04-2005
30-03-2007

