




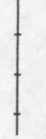




1 110525157003


Stads- en dorpsgezichten ex art. 35 Monumentenwet 1988

# Beschermd Stadsgezicht Patrimoniumbuurt - Vogelwijk

**Gemeente Arnhem**  
*IO-266  
C-3  
5-12-2007*

## Legenda

-  begrenzing beschermd stadsgezicht Patrimoniumbuurt - Vogelwijk
-  begrenzing beschermd stadsgezicht Mussenberg
-  gebouw / kunstwerk
-  kadastrale perceelgrens
-  weg
-  waterloop
-  terreinafscheiding
-  talud



**Kaartnummer: MSP / 16 / 01-I**

Proceduredatum:

18 november 2004

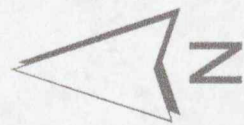
Aanwijzingsdatum:

5 december 2007

Productie: RACM, e-KS/BB

Kadastrale en topografische ondergrond:  
© Topografische Dienst Kadaster

Bewerkt op:  
15-10-2007  
16-10-2007



**rijksdienst voor  
archeologie,  
cultuurlandschap  
en monumenten**

**R  
O  
N  
D  
S  
C  
H  
A  
P**

