









Stads- en dorpsgezichten ex art. 35 Monumentenwet 1988

Beschermd Stadsgezicht Oostsingel


Gemeente Goes

ID-260
C-3
5-12-2007

Legenda

-  begrenzing beschermd stadsgezicht Oostsingel
-  begrenzing beschermd stadsgezicht Goos
-  gebouw / kunstwerk
-  kadastrale perceelgrens
-  weg
-  waterloop
-  terreinafscheiding
-  talud

Schaal 1:1000



Kaartnummer: MSP / 45 / 02-1

Proceduredatum:

08-04-2005

Aanwijzingsdatum:

05 DEC. 2007

Productie: RACM, e-KS/BB

Kadastrale en topografische ondergrond:
© Topografische Dienst Kadaster

Bewerkt op:
02-02-2005
17-02-2005
18-09-2007