



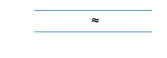





Stads- en dorpsgezichten ex art. 35 Monumentenwet 1988

Beschermd Stadsgezicht Noordelijk en Zuidelijk Singelgebied

Gemeente Bergen op Zoom

Legenda

-  begrenzing beschermd stadsgezicht Noordelijk en Zuidelijk Singelgebied
-  begrenzing beschermd stadsgezicht Bergen op Zoom
-  gebouw / kunstwerk
-  kadastrale perceelgrens
-  weg
-  waterloop
-  spoorlijn
-  terreinafschijding

Schaal 1:2500
0 25 50 75 100 m

Kaartnummer: MSP /48 /01

Proceduredatum:

23-10-2002

Aanwijzingsdatum:



Bijvoelikt op:
13-08-2002
29-08-2011

Productie: RCE, e-KS/BB
Kadastrale en topografische ondergrond:
© Topografische Dienst Kadaster