

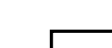
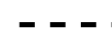




Slads- en dorpsgezichten ex art. 35 Monumentenwet 1988

**Beschermd Dorpsgezicht
Landgoederenzone Wassenaar -
Voorschoten - Leidschendam**


Gemeenten Wassenaar, Voorschoten en Leidschendam-Voorburg

Legenda

-  begrenzing nieuw beschermd dorpsgezicht
-  begrenzing bestaand beschermd dorpsgezicht
-  gebouw
-  gemeentegrens
-  wegkant
-  waterkant

Schaal 1:5.000



 Kaartnummer: MSP / 35 / 01 - blad 2 van 2
Aanwijzingsdatum: 16 november 2007
Productiedatum: 23 mei 2002
Productie: RDMZ, RIV/HdG

