









Stads- en dorpsgezichten ex art. 35 Monumentenwet 1988


Beschermd Dorpsgezicht Heilige Driehoek Oosterhout

Gemeente Oosterhout

Legenda

-  begrenzing beschermd dorpsgezicht
-  gebouw
-  perceelgrens
-  wegkant
-  waterkant
-  terreinafscheiding

Schaal 1:2.500



Kaartnummer: 2002 / NB / 01 II
 Aanwijzingsdatum: 03-04-2006
 Productiedatum: 13 mei 2005
 Productie: RDMZ, RIV/HdG

