
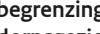







Beschermd Dorpsgezicht Haastrecht

Haastrecht Gemeente Vlist

Legenda

-  begrenzing beschermd dorpsgezicht Haastrecht
-  gebouw/kunstwerk
-  kadastrale perceelgrens
-  weg
-  waterloop
-  terreinafschending
-  talud

Schaal 1:2000
0 50 100 m

Kaartnummer: MSP/37/02

Procedure datum: 25-06-2013

Zaaiwijzigingsdatum: 20-11-2014

Productie: RCE, e.KS/BB

Kaart van het dorpsgezicht Haastrecht

Stads- en dorpsgezichten ex art. 35 Monumentenwet 1988

06-10-2003

01-05-2005

12-05-2005

19-02-2013

18-12-2014

25-08-2014

