





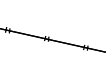





Stads- en dorpsgezichten ex art. 35 Monumentenwet 1988
BeschermD Dorpsgezicht Den Hout

- Gemeente Oosterhout**
Legenda
-  begrenzing beschermD dorpsgezicht Den Hout
 -  gebouw / kunstwerk
 -  kadastrale perceelgrens
 -  weg
 -  waterloop
 -  terreinafschelding
 -  talud

Schaal 1:2000


Kaartnummer: MSP / 48 / 03
 Procedure datum:
 23 mei 2005
 Aanwijzingsdatum:
 15 februari 2008
 Productie: RDMZ, RIV/BB
 Kadastrale en topografische ondergrond:
 © Topografische Dienst Kadaster

