








Stads- en dorpsgezichten ex art. 35 Monumentenwet 1988

Beschermd Stadsgezicht Wilhelminapark/Goirkestraat

in
Tilburg
Gemeente Tilburg

Legenda

-  begrenzing beschermd stadsgezicht
-  gebouw kunstwerk
-  kadastrale perceelgrens
-  weg
-  waterloop
-  terreinafschieding
-  talud

Schaal 1:2500



Kaartnummer: MSP / 49 / 03

Proceduredatum:

06-05-2009

Aanwijzingsdatum:

07-03-2014

Productie: RCE, e-KS/BB

Kadastrale en topografische ondergrond:

© Topografische Dienst Kadaster



Bewerkt op:

27-06-2007

04-07-2007

13-07-2007

11-10-2007

12-10-2007

22-01-2014

05-02-2014

