

ID1562

22


23-1-1991

4.110520060003



GRONINGEN
gemeente Groningen

BESCHERMDE STADS- EN DORPSGEZICHTEN



BESCHERMDE STADS- EN DORPSGEZICHTEN
INGEVOLGE ARTIKEL 20 VAN DE MONUMENTENWET

4.110520060004

GRONINGEN
gemeente Groningen

Toelichting bij het besluit tot aanwijzing van de binnenstad van Groningen als beschermd stadsgezicht.

Het beschermde stadsgezicht omvat het op bijgevoegde kaart (Rijksdienst voor de Monumentenzorg, tekeningnummer 087) door een stippellijn omgrensde gebied.

Publikatie van de **Rijksdienst voor de Monumentenzorg**.

Februari 1988.

Inleiding

Het beschermd stadsgezicht omvat in hoofdlijnen het binnen de 17de-eeuwse vesting gelegen gebied, inclusief een laat-19de-eeuwse singel- en parkaanleg.

Hoofdelementen in de ruimtelijke opbouw zijn het overwegend noord-zuid gerichte stratenpatroon, het haaks daarop centraal gelegen samenstel van pleinen, de diepenring, de planmatige 17de-eeuwse noordelijke stadsuitbreiding en de tot plantsoen of singels getransformeerde voormalige vestingwerken aan de noord- en zuidzijde. Hoewel de stad in essentie een heldere structuur kent, is er door een veelheid aan – op zichzelf geringe – afwijkingen in het patroon sprake van een grote ruimtelijke diversiteit. Het bebouwingsbeeld is overwegend samenhangend en historisch waardevol, behoudens enkele gebieden waar door reconstructie of functieverlies sterke wijzigingen hebben plaatsgevonden.

Een groot deel van de binnenstedelijke bebouwing, waaronder enige honderden woonhuizen en verscheidene kerken en gasthuizen die als monument zijn beschermd, bezit nog geheel of gedeeltelijk een historisch waardevolle karakteristiek.

Het zijn deze kenmerken en kwaliteiten die het hoofdmotief vormen voor het besluit de binnenstad van Groningen aan te wijzen als beschermd stadsgezicht.

Ontstaan en ontwikkeling

De stad Groningen is gesitueerd op het noordelijk uiteinde van de Hondsrug. Deze zuidoost-noordwest lopende zandrug, een resultaat van landijsstuwung, wordt ter plaatse aanvankelijk aan weerszijden begrensd door moeilijk toegankelijke veen- en kleigebieden. Direct langs de westzijde van de rug stroomt het riviertje de A en aan de oostzijde, op enige afstand, de Hunze. (zie fig. I).

Deze natuurlijke afwateringen verenigen zich in het kleigebied ten noorden van de Hondsrug tot het Groninger- of Reitdiep en vormen zo een directe verbinding met zee. Bij vloed wordt het water zo hoog opgestuwd dat de rivier vanaf Groningen bevaarbaar is. De rug zelf levert een goede wegverbinding op naar het oosten en het zuiden, terwijl in noordelijke richting de verbinding tot in het terpengebied doorloopt.

Deze combinatie van verbindingen vormt de basis voor de ontwikkeling van een oorspronkelijk agrarische nederzetting tot een bestuurlijk en economisch centrum voor de wijde omgeving.

Ondanks de ligging op een natuurlijke hoogte heeft de nederzet-

ting in een vroeg stadium enige kunstmatige ophoging gekend. Uit archeologisch onderzoek is komen vast te staan dat in ieder geval een deel van de oude nederzetting met organisch materiaal is verhoogd. Gezien de geomorfologische uitgangssituatie is er geen aanleiding deze ophoging in verband te brengen met de wierdedorpen uit het noordelijker gelegen kleigebied, temeer daar de huidige nederzetting enig stedenbouwkundig kenmerk van een terpnederzetting ontbeert. Veeleer lijkt de huidige opbouw verklaard te kunnen worden wanneer wordt uitgegaan van een ontwikkeling vanuit een oorspronkelijk esdorp. Niet alleen is op de Hondsrug, ook op het Groningse deel daarvan, deze nederzettingvorm algemeen voorkomend, ook de verschillende verhogingen ten noorden en ten zuiden van de Grote Markt kunnen duiden op aldaar gelegen esgronden. Daarnaast wordt in oude teksten gewag gemaakt van de noord- en de zuides binnen de nederzetting Groningen.

Aldus komt het beeld naar voren van een esdorp waarvan de agrarische bebouwing rondom de Grote Markt is gesitueerd met ten noorden en ten zuiden daarvan de essen. Het stratenpatroon omvat dan twee paar noord-zuid gerichte wegen (Boteringstraat-Herestraat en Ebbingestraat-Oosterstraat) naar de essen, die tevens deel uitmaken van de doorgaande route over de Hondsrug. Voorts loopt een weg (Poelestraat) naar de hooilanden aan de oostzijde van de zandrug en een verbinding in westelijke richting naar de bouw- en lager gelegen hooilanden aan de zijde van de A.

De oudste sporen van bewoning in de huidige binnenstad zijn bij opgravingen aan de noordzijde van het Martinikerkhof nabij de voormalige St. Walburgkerk gevonden. Zij duiden op bewoning gedurende de tweede en derde eeuw na Christus. Continuïteit van bewoning vanaf dat tijdstip tot aan het begin van de Middeleeuwen is nog niet aanwijsbaar gebleken. De daaropvolgende woonsporen dateren uit het einde van de zevende eeuw en zijn opgegraven in de omgeving van de Martinikerk en aan de zuidzijde van de Grote Markt. De smalle huizen of hoeven, waarvan restanten zijn aangetroffen, zullen deel hebben uitgemaakt van de toentertijd bestaande agrarische nederzetting.

Van belang voor de verdere geschiedenis van de stad is de schenking door de Duitse keizer Hendrik III van landerijen in de 'Villa Cruoninga' aan de St. Maartenskerk te Utrecht in het jaar 1040. Deze schenking dient te worden gezien in het licht van de dan snel groeiende

Stichtse invloed in Noord-Nederland. Eerder (944) heeft de Utrechtse bisschop het jachtrecht in Vollenhove verworven, nadien krijgt deze het bezitsrecht over het graafschap Drenthe. Onder het bewind van bisschop Bernolf vindt, vermoedelijk tussen 1040 en 1046, de bouw van de St. Walburgkerk plaats, waarschijnlijk op een deel van het geschonken terrein in de 'villa'. De bouw van een dergelijk, zeer aanzienlijk, tufstenen kerkgebouw in het verafgelegen Groningen kan zonder twijfel worden gezien als een teken van de wereldlijke en kerkelijke macht in het uiterste randgebied van de bisschoppelijke heerschappij. Het gebouw dat blijkens zijn opmerkelijke ronde bouwvorm tevens een verdedigingsfunctie bezat, dient ter bevestiging van de Stichtse macht ten opzichte van andere potentiële heersers. Het terpengebied geldt in de 11de en 12de eeuw als relatief dichtbevolkt en welvarend, kortom een aantrekkelijk bezit voor de bisschoppen van Utrecht, Münster of Osnabrück. De beide laatstgenoemden zijn dan ook inderdaad de heersers over grote delen van het tegenwoordige provinciegebied. In het gebied van de nederzetting Groningen is dan een prefect aangesteld, die in naam van de Utrechtse bisschop de landsheerlijke rechten uitoefent. Hoewel hierover geen duidelijke gegevens bestaan, ligt het in de rede dat aan het bestuurlijke centrum tevens een hof verbonden is. Het gebied van het Walburg- en Martinikerkhof is dan ook primair als een bestuurlijke en militaire zone te beschouwen, in tegenstelling tot het aangrenzende gebied van de Grote Markt dat in die tijd door de agrarische functie wordt gekenmerkt.

De gunstige ligging aan het uiteinde van de Hondsrug temidden van een lager gelegen omgeving heeft ertoe geleid dat met de algemene opleving van de handel in de 12de en de 13de eeuw nabij de in Groningen aanwezige en wellicht daartoe verbeterde waterlopen een handelsnederzetting ontstaat. Hoewel de aanwezigheid van het bestuurlijke machtscentrum zeker aan de ontwikkeling van de handelsnederzetting zal hebben bijgedragen, vormen vooral de landwegen over de zandrug en de relatief goede bereikbaarheid van de zee de voorwaarden voor doorvoer en handel over grotere afstand. Op regionale schaal gezien is de ligging op de overgang tussen de zandgronden van het graafschap Drenthe waar de akkerbouw overheerst, en de lager gelegen klei- en veengronden van de Friese landen waar veeteelt wordt bedreven, gunstig voor de verhandeling van lokale producten.

De handelsrelaties van het oude

Groningen strekken zich reeds vroeg uit tot Keulen, Utrecht, Sleeswijk, Herbrun (a.d. Eems) en Oost-Friesland.

Vermoedelijk vormt de stad in de 11de eeuw reeds het belangrijkste regionale marktcentrum in het noorden. De nijverheid is alleen van lokale betekenis; in de 12de eeuw is er nog sprake van enige lakenindustrie, die in de 13de eeuw echter verdwenen blijkt te zijn.

Naast de bestuurlijke functie zijn het vooral de toegenomen handelsactiviteiten die de snelle ontwikkeling van de ruimtelijke structuur van de nederzetting bepalen en er zorg voor dragen dat de stad rond 1200 al een omvang heeft die, naar wordt aangenomen, slechts weinig kleiner is dan het terrein tussen de huidige diepen.

Tekenend voor de toenemende macht van de Groninger handelsstand zijn de veelvuldige twisten die in de 12de eeuw met de prefect plaatsvinden, alsook het gegeven dat de stad nooit officieel stadsrechten heeft verworven, maar dat de kooplieden die zichzelf hebben toebedeeld. Onderdeel daarvan vormt een omwalling die ondanks een verbod daartoe van de bisschop rondom de nederzetting wordt aangebracht.

Over de feitelijke ruimtelijke ontwikkeling van de nederzetting gedurende de periode tussen 1000 en 1200 is weinig bekend. Het beloop van de oudste stadswalling, vermoedelijk een lage aarden wal versterkt met een palissade en omgrensd door een gracht, volgt globaal een lijn gelegen langs de Vishoek, de Muurstraat, de Hofstraat, de Schoolstraat, de Carolieweg en vervolgens langs de noordzijde van de Nieuwstad. Onduidelijk is of de A reeds van het begin af binnen de omwalling heeft gelegen, dan wel onderdeel van die begrenzing heeft uitgemaakt, waarbij de oever tot aan de plaats van de A-kerk reikte. De tegenwoordige oever is echter al in een vroeg stadium aanwezig, getuige 13de-eeuwse bebouwingssporen die in panden aan het Hoge der A zijn aangetroffen (zie fig. II).

In de dan tot stand gekomen nederzetting wordt de ruimtelijke opbouw in sterke mate bepaald door een drietal hoofdelementen: de Grote Markt, de Vismarkt en het noord-zuid gerichte stratenpatroon ter weerszijden daarvan.

De centraal gelegen Grote Markt, een in hoofdopzet min of meer rechthoekig plein, wekt licht de indruk het produkt van een bewuste aanleg te zijn. Wanneer evenwel de aldaar gesitueerde pré-stedelijke agrarische nederzetting in beschouwing wordt genomen, alsmede het gegeven van de doorgaande noord-

zuid routes die niet in elkaars verlengde op de centrale ruimte aansluiten, dan ligt een minder planmatige ontstaansgeschiedenis voor de hand. Ook het opmerkelijk gebogen beloop van de zuidelijke pleinwand, in tegenstelling tot de nagenoeg rechtstandige noord- en oostzijde, geeft een aanwijzing in deze richting.

In de noordoostelijke hoek van de Markt is de, oorspronkelijk houten, 13de-eeuwse dorpskerk gewijd aan St. Martinus gelegen. De oudste vermelding dateert van 1215. De kerk vormt spoedig daarna de moederkerk voor de stad en haar omgeving voor zover dat gebied behoort tot het bisdom Utrecht. Als zodanig is ook de ligging tussen de Grote Markt en het St. Walburgkerkhof kenmerkend als schakel tussen enerzijds het landsheerlijke gezag gesitueerd in het gebied rondom de St. Walburgkerk en anderzijds het lokale bestuur dat op de Grote Markt is gehuisvest.

Het gebied van de, zuidwestelijk van de Grote Markt gelegen, langgestrekte Vismarkt kan worden gekenmerkt als de hiervoor genoemde handelsnederzetting. Bepalend is de aanwezigheid van de rivier de A, die mogelijkheden biedt voor vervoer over grotere afstand. Aan de hand van archeologische aanwijzingen wordt verondersteld dat althans een deel van het terrein als havenkom heeft dienstgedaan. Onduidelijk blijft echter de mogelijke ligging en de datering van de periode waarin deze gegraven of gedempt zou zijn.

Al vroeg, vóór 1227, heeft de handelsnederzetting een eigen kapel die verheven wordt tot parochiekerk gewijd aan St. Nicolaas, beschermheilige van schippers en kooplieden. Deze kerk, op grond van zijn ligging Onze Lieve Vrouwe ter Aa-kerk en later A-kerk genoemd, is dan reeds gesitueerd op de huidige standplaats die ofwel een uitsparing is van de gegraven haven danwel een reeds vroeg ten behoeve van andere doeleinden opgehouden gebied. Na demping van de haven en/of wijziging van het beloop van de A verplaatsen de met de handelsvaart samenhangende activiteiten zich naar het ter weerszijden van het huidige beloop gelegen Hoge en Lage der A.

De derde belangrijke component van de ruimtelijke structuur is het stratenpatroon ten noorden en ten zuiden van de Grote Markt en de Vismarkt. Kenmerkend is vooral het sterk noord-zuid gerichte karakter, terug te voeren op zowel de ligging op de Hondsrug die de natuurlijke gelegenheid bood voor de doorgaande noord-zuid verbinding, als op lokale verbindingen tussen de oorspronkelijke agrarische nederzetting en de bijbehorende landbouw-

gronden. In dit patroon wordt het gebied ten zuiden van de markten het meest intensief doorsneden door vrijwel rechte, evenwijdig aan elkaar en op ongeveer gelijke onderlinge afstand lopende straten. Hiervan vormen de Herestraat en de Oosterstraat de belangrijkste, doorgaande verbindingen; de aangrenzende straten wekken de indruk aan de achterzijde van de erven ontstaan en derhalve secundair te zijn. Bij de meer westelijk gelegen straten is dit onderscheid echter minder duidelijk aanwezig. Dat de stratenbundel ten zuiden van de Grote Markt reeds in een vroeg stadium van belang was, moge blijken uit een 13de-eeuwse keibestrating die als oudste wegverharding onder de Gelkingestraat is aangetroffen. Ten noorden van de markten komt een vergelijkbaar, hoewel minder regelmatig, stratenpatroon voor waarbij de Boteringe- en Ebbingestraat de primaire verbindingen vormen. Doordat in het tussenliggende gebied straten met secundaire kenmerken ontbreken, is de onderlinge afstand hier ongeveer twee maal zo groot als in het zuidelijke stadsdeel. Met uitzondering van de Kijk in 't Jatstraat zijn de overige straten eigenlijk alle korte, smalle, soms bochtige, ondergeschikte verbindingen.

Opvallend in de dan tot stand gekomen stad is de relatief onbetekende positie die de St. Walburg als militair-bestuurlijk centrum in stedenbouwkundig-structurele zin inneemt: aan de periferie van de toenmalige stad, buiten het directe bereik van de belangrijkste routes die alle naar de Markt en de haven leiden. Deze positie vormt een duidelijke ruimtelijke aanwijzing voor de verschuiving van het zwaartepunt van de stedelijke ontwikkeling in westelijke richting ten gevolge van de zich wijzigende machtsverhoudingen. De verzwakte positie van de prefect blijkt ook als rond 1251 de stad door Ommelanders wordt belegerd en ingenomen, waarna behalve slechting van de vestingwerken ook het gedwongen vertrek van de prefect volgt. Gedurende de tweede helft van de 13de eeuw verschuift dan de bestuursmacht steeds meer naar de stedelijke handelsbevolking. Deze toenemende macht van de burgerij blijkt onder meer als reeds in 1260 weer gewerkt wordt aan het herstel van de omwalling.

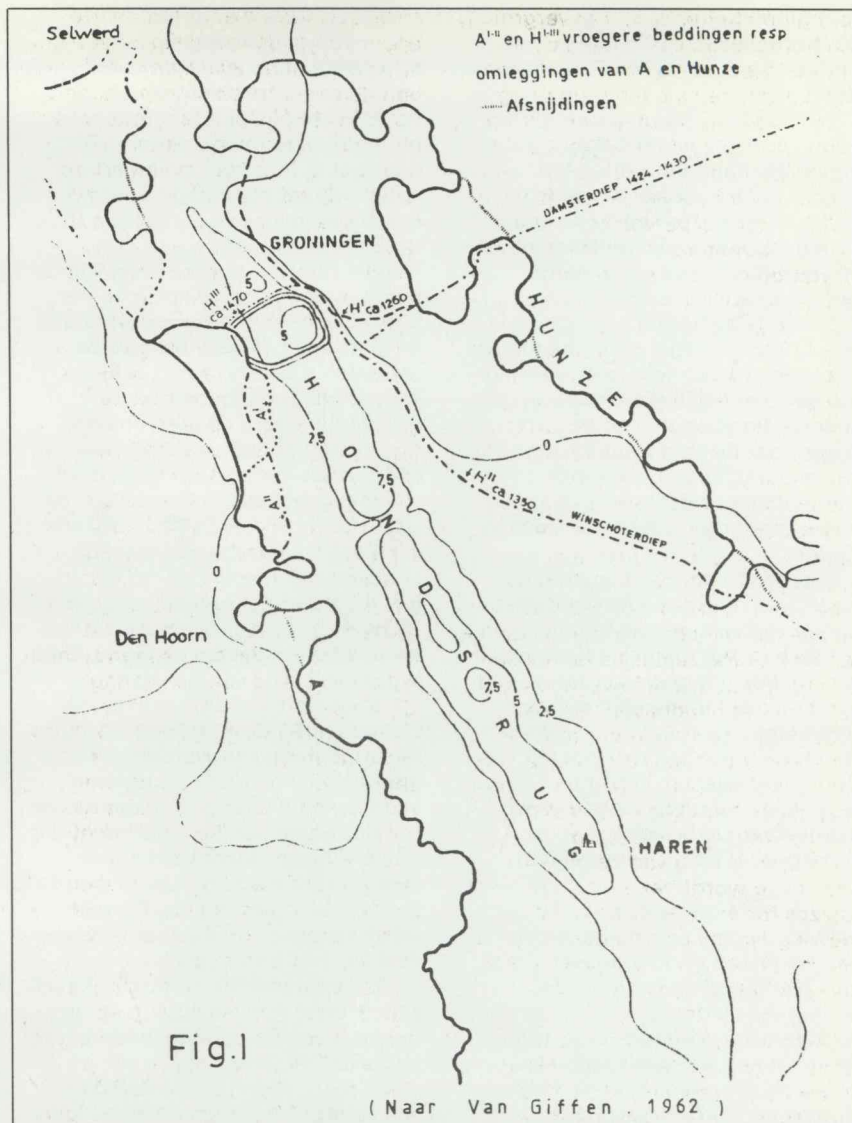
De overzeese handel van de stad blijft tot circa 1400 bestaan, en loopt daarna terug onder invloed van de Friese oorlogen van Hertog Albrecht van Holland, de oplaaierende Schieringer- en Vetkopertwisten en de zich geleidelijk wijzigende richting van de handelsbewegingen. Het verminderde belang van de overzeese handelsbe-

trekkingen blijkt ook uit het feit dat, hoewel de stad volgens eigen zeggen 'van ouds' al lid is, zij pas in 1442 na herhaaldelijk aandringen deel gaat uitmaken van het Hanzeverbond. Op dat moment echter ligt het zwaartepunt van de handelsactiviteiten al bij de regionale marktfunctie, die door de stedelijke overheid met voortvarendheid is uitgebouwd getuige de sterke toename van het aantal week- en jaarmarkten.

Hoewel er formeel nog een onderhorigheid aan de Bisschop van Utrecht bestaat, is rond 1440 het stadsbestuur feitelijk autonoom. De macht van Groningen over de Ommelanden leidt door het minder voorkomen van de gebruikelijke veten tussen de regionale landheren tot een periode van relatieve rust en voorspoed. Steeds meer slaagt de stad erin greep op het omringende platteland te krijgen en de handel aan zich te binden. In de loop van de 15de eeuw raken de landstreken het Gorecht en het Oldambt onder de jurisdictie van de stad, in 1472 wordt het rechtcollege van de Ommelanden in de stad gevestigd. In de 16de eeuw bezit in deze regio alleen Groningen het stapelrecht, het bierprivilege en het recht tot het hebben van gilden. De stad sluit handelsverdragen af met Friese steden en gaat in 1557 zelfs zover het handeldrijven in de Ommelanden te verbieden.

Toch is de 16de eeuw ten gevolge van de vele schermutselingen en oorlogen economisch niet onverdeeld gunstig. Deze periode loopt ten einde wanneer, na een belegering door de Staatse troepen de stad in 1594 wordt ingenomen. Op aandringen van de Ommelanden wordt dan het stapelrecht en daarmee de economische machtspositie van Groningen enigszins ingeperkt. Daarnaast wordt in datzelfde jaar het zogenaamde Tractaat van Reductie vastgesteld, dat bepaalt dat Stad en Ommelanden voortaan één provincie vormen, opgenomen binnen de Republiek der Zeven Verenigde Nederlanden.

De geschetste periode van functionele en bestuurlijke ontwikkeling heeft een duidelijke neerslag in de ruimtelijke opbouw van de stad gekregen. In het gebied ten oosten van de stad vindt een groot aantal waterbouwkundige wijzigingen plaats, waarbij zowel verdedigings- als handelsoverwegingen een rol lijken te hebben gespeeld. Rond 1260 wordt een gegraven verbinding tot stand gebracht met de op enige afstand van de stad lopende Hunze. Hiermee wordt een deel van het Hunzewater langs de oostelijke stadsgracht geleid en vervolgens nabij de Oude Ebbingepoort in noordelijke richting afbuigend weer in de oorspronkelijke rivierbedding



teruggevoerd, ongeveer via het beloop van het latere Boterdiep. Ten behoeve van de turfvaart vanuit de zuidoostelijk gelegen veengebieden wordt deze omleiding van de Hunze rond 1350 verbeterd met de aanleg van het Schuitendiep dat vanaf Waterhuizen rechtstreeks naar de zuidoostkant van de stad leidt. Het vervallen van het oude Hunzebeloop maakt het mogelijk het Damsterdiep, waarvan de aanleg vanaf 1424 plaatsvindt, tussen de stad en Ten Post (Muda) te graven waardoor een rechtstreekse vaarverbinding met Fivelingo en, via de sluizen bij Delfzijl, de Eems tot stand komt.

In het stadsbeeld verschijnen in de 13de eeuw, zoals in veel middeleeuwse steden, kloosters en gasthuizen. Het oudste hiervan, het Heilige Geest Gasthuis dat voor het eerst in 1267 wordt genoemd, ligt in het gebied ten zuiden van de markten tegen de toenmalige stadswal. De overige 13de-eeuwse geestelijke instellingen zijn gesitueerd in het ruimer opgezette noordelijke stadsdeel; hiertoe behoren het Minderbroedersklooster

en het Vrouw Menolda- en het Vrouw Sywenconvent, alle gelegen tussen Boteringestraat en Kijk in 't Jatstraat, en het Jacobijnerklooster ten oosten van de Ebbingestraat.

In de 14de eeuw wordt op de thans nog steeds als zodanig in gebruik zijnde lokatie een nieuw raadhuis gebouwd, waarvan de oudste vermelding van rond 1310 dateert. Gedurende de 15de eeuw verkrijgen de beide parochiekerken vrijwel hun huidige omvang; de A-kerk tussen 1425 en 1466, de Martinikerk tussen 1469 en 1482. Rondom de markten verschijnen stenen behuizingen ten behoeve van de koopmans- en bestuurdersgeslachten, terwijl de marktpleinen zelf in de jaren 1446-'48 met veldkeien worden bestraat. In de loop van dezelfde eeuw wordt nog een aantal nieuwe gasthuizen gesticht, waarvan het St. Geertruis- en het Jacob en Annagasthuis nog op de oorspronkelijke plaats bestaan.

De verbeteringen aan de vestingwerken vanaf de 13de tot het midden van de 15de eeuw gaan slechts in

geringe mate gepaard met vergroting van het stadsgebied binnen de wallen. Alleen rond 1337, wanneer de stad van een stenen ommuring wordt voorzien, vindt er een geringe uitbreiding in zuidoostelijke richting plaats. De wal wordt daarbij verlegd naar de (huidige) Burchtstraat/Bruine Ruitersstraat om vervolgens weer op de Torenstraat aan te sluiten (zie fig. II). Het beloop en de naamgeving van de Nieuwstad, aangelegd in 1348, alsmede de merkwaardige verspruing in de zuidelijke begrenzing van het Pelstergasthuiscomplex vormen thans nog herkenbare verwijzingen naar deze stadsuitleg. Rond 1470 wordt, vanwege militaire dreiging van Bourgondische zijde, een nieuwe hoge aarden wal aangelegd, aan de noordzijde direct buiten de daar aanwezige stenen stadsmuur, aan de zuidzijde op enige afstand zodat alleen daar de stad wordt uitgelegd. De nieuwe wal komt dan langs de lijn van de huidige zuidelijke binnensingels te liggen. Dit nieuwe stadsdeel, dat door het handhaven van de middeleeuwse stadsmuur met de bijbehorende gracht ter plaatse van het latere Zuiderdiep vanuit de oude stad slecht bereikbaar is, raakt slechts langzaam bebouwd.

Door de aanleg van de nieuwe omwalling wordt het aantal poorten van zes tot acht vergroot door de toevoeging van de Kranepoort in het noordwesten in 1471 en de Steentilpoort in het zuidoosten in 1517.

In de loop van de 16de eeuw worden verscheidene verbeteringen en versterkingen van de vestingwerken aangebracht, waarbij echter de ligging van de omwalling in hoofdzaak ongewijzigd blijft. In samenhang met een van deze verbeteringen wordt rond 1523 de noordelijke stadsgracht aanmerkelijk verbreed en verdiept, zodat vanaf dan het water van de Hunze, dat reeds via het Schuitendiep naar de stad werd gevoerd, daarlangs rechtstreeks naar het Reitdiep afstroomt. Van dit Noorderdiep, dat in verband met zijn afwateringsfunctie de naam Lopende Diep krijgt, ontwikkelt het westelijk deel zich tot een tweede haven naast het Hoge der A.

Ter versterking van de centrale positie van de stad worden ook de waterverbindingen in westelijke en oostelijke richting verbeterd: het Hoendiep, de trekvaart naar Leeuwarden, wordt in de jaren 1569-1570 gegraven, terwijl het Damsterdiep rond 1574 door een sluis verbonden wordt met het Schuitendiep en in 1598 ten behoeve van de scheepvaart uitgediept.

De, zoals eerder aangegeven, in politiek opzicht woelige 16de eeuw brengt op defensief terrein nog een aantal wisselende ruimtelijke

veranderingen met zich mee. De opeenvolgende wereldlijke heersers laten elk aan de zuidzijde van de stad een dwangburcht bouwen. Tussen 1506 en 1515 staat ter plaatse van het huidige politiebureau aan de Rademarkt het dwangkasteel van Graaf Edzard van Oost-Friesland, terwijl tussen 1570 en 1577 wordt gebouwd aan het omvangrijke kasteel dat op bevel van Alva direct voor de Herepoort wordt gelegd.

In dit verband dient ook de dwangburcht te worden genoemd die tussen 1600 en 1611 op bevel van de Staten-Generaal aan de zuidzijde van de stad voor de Oosterpoort heeft gelegen. Met uitzondering van het beloop van de Raam- en Prinsenstraat, waarvan het beloop de ligging van de noordelijke bastions van het Spaanse kasteel ter weerszijden van de Herestraat aangeeft, hebben de drie dwangburchten geen blijvende invloed op de stadsplattegrond uitgeoefend. Wel bevestigen ze het militaire belang van de vesting Groningen.

De ontwikkeling in de bestuurlijke verhoudingen gedurende deze periode is van invloed in de omgeving van het Martini- en St. Walburgkerkhof. Zo wordt in 1509 het Rechthuis gebouwd aan de voet van de Martinitorren, op de grens tussen het stedelijk centrum op de Grote Markt en het kerkelijk grondgebied van het Martinikerkhof.

Wanneer Groningen in 1568 een zelfstandig bisdom wordt, betreft de eerste bisschop het huis van de Broeders des Gemenen Levens aan de noordoostzijde van het St. Walburgkerkhof. De kort daarop volgende Reformatie brengt echter met zich mee dat de bisschoppelijke vestiging gaat dienen als huisvesting voor de Nederlandse stadhouders, waardoor het gebouwencomplex onder de naam Prinsenhof bekend raakt. Aan de oostzijde van het Martinikerkhof wordt het gebouw van de St. Maartensschool, die reeds in de 14de eeuw wordt genoemd, na de secularisatie tot provinciehuis omgebouwd.

Met deze ontwikkelingen is aan het einde van de 16de eeuw in hoofdzaak de huidige structuur van het oudste deel van de binnenstad vastgelegd, getuige ook het door Jacob van Deventer rond 1565 vervaardigde kaartbeeld (fotobijlage, afb. 1). Deze kaart geeft een duidelijk beeld van de door een vloeiend verlopende ommuring met bijbehorende gracht begrensde middeleeuwse stadskern met aan de zuidzijde daarvan de nog slechts gedeeltelijk bebouwde 15de-eeuwse uitleg. De regelmaat van het noord-zuid gerichte stratenpatroon in het oudste stadsdeel komt sterk tot uiting met als belangrijkste afwijkingen daarvan de gebieden ten

noordoosten van de Grote Markt en ten noordwesten van de Vismarkt. Een bijzondere plaats in dit patroon wordt ingenomen door het kleinschalig verkavelde blok tussen Grote Markt en Vismarkt, waarin de hoofdrichting wordt bepaald door het verlengde van de hoofdroutes Herestraat en Boteringestraat met dwars daarop enkele verbindingen naar de beide markten. Dit bebouwingsblok vormt daardoor een knooppunt in de oost-west gerichte marktenreeks en één van de doorgaande noord-zuid routes over de Hondsrug.

Ook geeft de kaart van Van Deventer een inzicht in de structuur van de watergangen rondom de stad. Langs de oostzijde, buiten de stadsgracht, loopt het Schuitendiep waarvan het verlengde in noordelijke richting, het Selwerderdiep, zijn functie grotendeels heeft afgestaan aan het noordelijk deel van de stadsgracht. De A, gedeeltelijk binnen de stad lopend, heeft nog een aanzienlijke breedte: ter hoogte van de Turftorenstraat is zelfs een eilandje aanwezig. Het Lage der A op de westelijke oever is dan nog een nauwelijks tot ontwikkeling gekomen smalle strook grond.

Buiten de omwalling bevindt zich losse bebouwing langs de land- en waterwegen die naar de stad voeren, zoals bij het verlengde van de Ebbinge- en Boteringestraat, het Selwerderdiep, Damsterdiep en Schuitendiep en de Here- en Oosterweg. Een sterke concentratie van dergelijke voorstedelijke bebouwing, met een zelfstandig ontsluitingspatroon van evenwijdige gangen, ligt aan de oostzijde tussen de Poele- en de Steentilpoort. Deze bebouwing, bekend als het Schuitenschuiverskwartier, dankt zijn ontstaan vooral aan de opgekomen turfvaart op het Schuitendiep.

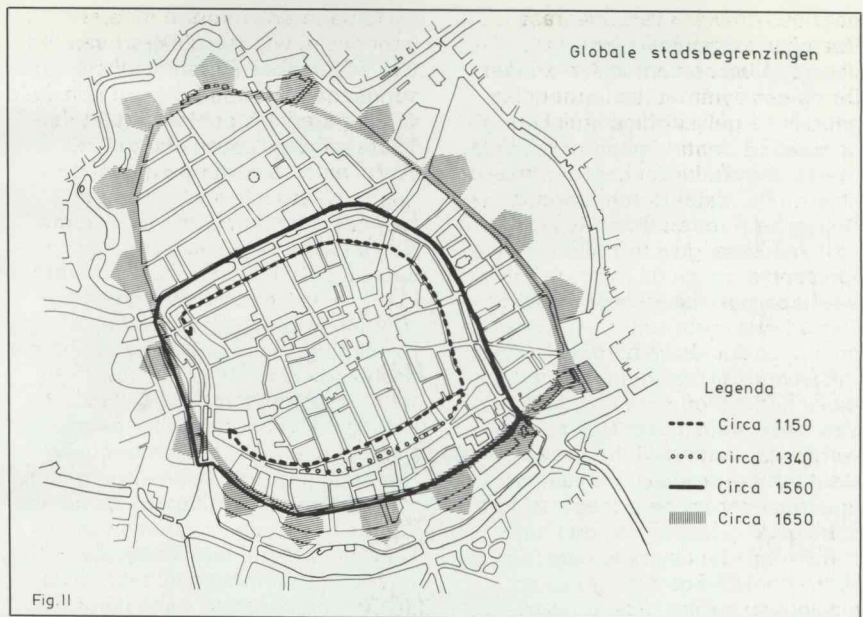
Nadat Stad en Ommelanden in de Republiek zijn opgenomen volgt een inperking van het stapelrecht op grond waarvan Groningen zijn economische centrumpositie mede had kunnen uitbouwen. Desondanks zet de op de handel gefundeerde welvaart uit de 16de eeuw zich in de 17de eeuw aanvankelijk voort. Dit komt ook tot uiting in de verbeteringen in de infrastructuur die het stadsbestuur in die periode zowel binnen als buiten de stad laat uitvoeren. Zo wordt de voormalige gracht langs de zuidkant van de middeleeuwse stad getransformeerd tot het Zuiderdiep/Kattendiep, waarvan de aanleg tussen 1616 en 1637 plaatsvindt. In aanvulling op het oude stratenpatroon wordt een aantal nieuwe verbindingen aangelegd: de Hoogstraat tussen Herestraat en Gelkingestraat in 1600 en de Zwanestraat over het terrein

van het voormalige Minderbroedersklooster in 1610.

De verbindingen met de wijdere omgeving worden aan de noordzijde verbeterd door het doortrekken van het Boterdiep via het oude Selwerdiediep tot in de stad, in zuidoostelijke richting door het verlengen van het Schuitendiep, aanvankelijk tot Zuidbroek en in 1637 tot aan Winschoten. De aanleg van dit Winschoterdiep is van betekenis voor een nieuwe bedrijfstak die de stad aan zijn activiteiten toevoegt en op grote schaal tot ontwikkeling brengt, namelijk de turfsterkerij en de daarmee samenhangende turfvaart en -handel. Daartoe zijn vanaf het begin van de 17de eeuw omvangrijke delen van de veenmoerassen ten oosten van de Hondsrug aangekocht en in exploitatie genomen. Ook participeert de stad in de 17de en 18de eeuw enkele malen in de aanleg van polders aan de noordkust van de provincie.

Onder invloed van deze ondernemingslust bereikt Groningen in de eerste decennia van de 17de eeuw een redelijke mate van welvaart, vooral door de verhandeling van agrarische producten vanuit de omgeving en de daaraan verbonden activiteiten. Opgaven uit deze periode doen blijken dat de nijverheid binnen Groningen, met uitzondering van de bierbrouwerijen aan de A, van ondergeschikt belang is. Vanaf het midden van de 17de eeuw echter verschuift het zwaartepunt van de stedelijke economie van de handel en de daaraan verbonden accijnsheffing naar de exploitatie van de in omvang toenemende stadsbezittingen in de veen- en poldergebieden.

De belangrijkste ruimtelijke ontwikkelingen van de stad aan het begin van de 17de eeuw vloeien echter niet voort uit economische, doch uit militaire motieven. De hernieuwde Spaanse dreiging, onder meer door de inval van De Spinola in Twente, en de aanwijzing als frontierstad door de Staten-Generaal spoedig nadat de stad in 1594 definitief naar de Staatse zijde is overgegaan leiden tot het plan de verzwakte 15de-eeuwse omwalling te vervangen door een nieuw verdedigingsstelsel. Naast het bij het stadsbestuur levende economisch optimisme, zijn de benodigde ruimte voor de legering van een groot garnizoen en het voor een doeltreffende verdedigingslinie gewenste regelmatige beloop verklarend voor de omvang van de uitgevoerde nieuwe uitleg, die vrijwel een verdubbeling van het stadsoppervlak betekent. In nauw overleg met Prins Maurits wordt door meester Hillebrandt Smidt een verbeteringsplan voor de fortificaties ontworpen dat, na verbeterd en aangevuld te zijn door de onderbouwmeester van de



stad, Garwer Peters, tussen 1608 en 1624 tot uitvoering wordt gebracht. Het nieuwe verdedigingsstelsel is opgebouwd uit een 7000 meter lange zware aarden wal, met onderwal en natte gracht, en omvat zeventien bastions, ook wel dwingers genoemd, zeven poorten en vijf waterpoorten.

Hoewel aan de oostzijde het Schuitenschuiverskwartier ten noorden van het Damsterdiep binnen de nieuwe omwalling wordt opgenomen, komt de uitleg van de stad vooral aan de noordzijde tot stand. Een mogelijke verklaring voor deze richting is dat pas tot uitleg van de stad werd besloten nadat een aanvang was gemaakt met de versterking van de zuidzijde waar de aanwezigheid van het Statenkasteel de oude omwalling had verzwakt. Doordat de zandrug waarop de stad ligt zich ten noorden daarvan nog over enige afstand voortzet, lag uitbreiding in die richting voor de hand. Een illustratief beeld van de vergroting van het omwalde gebied geeft de plattegrond van Groningen uit 1616 door Nicolaas van Geelkercken (fotobijlage, afb. 2).

De vormgeving van zowel de fortificaties als van het verkavelingspatroon in de noordelijke uitleg is in sterke mate bepaald door de dan geldende militair-wetenschappelijke denkbeelden over de inrichting van de stad. In deze periode van de Hollandse Renaissance gaan daarbij regels die de ideale schoonheid betreffen samen met bouweconomische principes, waaronder rechtlijnigheid van het stratenpatroon en het in rechthoekige bouwblokken aaneengesloten bouwen in de naar de openbare weg gekeerde voorgevelrooilijn. Aldus is een regelmatig en ogenschijnlijk symmetrisch raster van straten ontstaan met drie noord-zuid gerichte hoofdstraten, waarvan de

twee belangrijkste circa zestien meter breed zijn, en dwarsstraten met een breedte van ongeveer twaalf meter. De noord-zuid gerichte assen vormen, getuige de naamgeving, de voortzetting van de binnen de middeleeuwse stad gelegen (Oude) Ebbing-, Botering- en Kijk in 't Jatstraat. Hiervan kan alleen het beloop van de -smallere- Nieuwe Kijk in 't Jatstraat, die als enige niet aansluit op een stadspoort, als volledig ontworpen worden aange-merkt; de Nieuwe Boteringstraat volgt globaal het beloop van een voordien bestaande weg over het verlengde van de zandrug, terwijl de ligging van de Nieuwe Ebbingestraat vooral door vestingbouwkundige factoren bepaald lijkt te zijn. De plattegrondkenmerken van de nieuwe uitleg in vergelijking met de oude stad komen duidelijk tot uiting op de kaart van Egbert Haubois uit het midden van de 17de eeuw (fotobijlage, afb. 3).

Binnen de regelmatig opgezette uitleg komen enige verbijzonderingen in de vorm van onbebouwde ruimten voor. Aan de noordzijde van het Lopende Diep wordt ten behoeve van de veehandelen een rechthoekig marktplein aangelegd, de Ossenmarkt, waarvan de Boteringstraat de centrale as vormt. Meer noordelijk, op het hoogste punt van de noordelijke uitleg, is een rechthoekig kerkhofterrein gelegen, aanvankelijk aangeduid als het nieuwe kerkhof van St. Walburg, dat aan een korte zijde door de Nieuwe Boteringstraat en aan de beide lange zijden door twee dwarsstraten wordt begrensd. Hoewel dit kerkhof reeds in 1622 aangelegd en wegens de dan heersende pestepidemie ommuurd wordt, is pas in de jaren 1660-'65 de Nieuwe Kerk op dit terrein gebouwd

naar een ontwerp van Coenraet Roeleffs dat geïnspireerd lijkt te zijn door de Noorderkerk te Amsterdam. De op een symmetrisch grondplan gebouwde gelijkarmige kruiskerk, centraal geplaatst op het middelpunt van het kerkhofterrein, en een daarop afgestemd systeem van toegangspaden representeren duidelijk de 17de-eeuwse, geometrische vorm van aanleg.

Aan de oostzijde wordt de noordelijke uitleg begrensd door het doorgetrokken Boterdiep, dat om waterstaatkundige redenen, in tegenstelling tot zijn voorganger het Selwerderdiep, niet in directe verbinding met het Schuitendiep staat. Aan de kop van dit vaarwater ontstaat daarom de 'Steenmarkt', een overslagplaats voor goederen.

Het langs de oostzijde tussen Schuitendiep/Boterdiep en de nieuwe omwalling gelegen, smallere deel van de stadsuitleg kent een minder planmatige opzet; in hoofdzaak is het oudere verkavelingspatroon met de daarin gelegen paden en straatjes gehandhaafd. De enige afwijking hiervan betreft het verlengde van de Poelestraat naar de nieuwe Steentilpoort en het Damsterdiep. Op de kaart van Jacob van Deventer is deze weg in primitieve vorm al aanwezig, zij het met een knik in het beloop en niet rechtstreeks op de Poelepoort aangesloten. De plattegrond van Haubois geeft hier zowel de Oude als de Nieuwe Weg aan.

De Reformatie en de daaruit voortvloeiende overdracht van kerkelijke goederen leidt ook in Groningen tot een aantal ruimtelijke wijzigingen. Zo stort de bij het beleg van 1594 reeds beschadigde en nauwelijks meer in gebruik zijnde St. Walburgkerk in 1611 deels in, waarna in 1627 de stedelijke overheid besluit tot algehele afbraak. Als gevolg hiervan raakt de benaming St. Walburgkerkhof geleidelijk in onbruik en wordt het gehele terrein overeenkomstig de ontstane ruimtelijke situatie uiteindelijk aangeduid als het Martinikerkhof.

Ook de gebouwen van de opgeheven kloosters krijgen een andere bestemming. Het Jacobijnerklooster en het Olde Convent worden tot in de 19de eeuw als weeshuis gebruikt. Een deel van het Minderbroedersklooster vormt samen met het aangrenzende Vrouw Menolda- en Vrouw Sywenconvent gedurende lange tijd de behuizing voor de in 1614 opgerichte Academie of Hogeschool.

Een tweetal instellingen krijgt een plaats aan de Grote Markt: het provinciaal belastingkantoor of Goudkantoor in 1635 en de in 1630 geplande, maar pas in 1664 gebouwde Waag, beide aan het noordwestelijke gedeelte van het plein.

Op de in 1637 voor het eerst uitgegeven vogelvluchtkaat van Groningen door Egbert Haubois springt de hoge bebouwingsintensiteit van het stedelijk gebied binnen de 15de-eeuwse diepen sterk in het oog. Voorts is op deze stadsplattegrond in vergelijking met de kaart van Van Deventer een aantal ruimtelijke aanpassingen op de overgang tussen het oude en het nieuwe stadsgedeelte afleesbaar. Ten behoeve van goede verbindingen worden op verscheidene plaatsen bestaande straten verlengd waarbij de oude stadsommuring wordt doorbroken. Dit is onder meer het geval bij de Kijk in 't Jatstraat, de Kattenhage en de St. Jansstraat, maar ook bij de Gelkingestraat en de stratenbundel tussen Vismarkt en Zuiderdiep.

De oostelijke stadsgracht tussen de Ebbingestraat en de Steentilstraat heeft zijn defensieve functie na de aanleg van de nieuwe wal verloren en wordt gedempt, waardoor de aangrenzende panden samen met de nieuwe bebouwing langs de binnenzijde van het Schuitendiep de beschikking krijgen over ruim bemeten binnenterreinen. Hetzelfde is het geval bij de tuin van het Prinsenhof, waardoor echter de reeks van straten langs de binnenzijde van de middeleeuwse stadsmuur wordt onderbroken.

De A is in vergelijking met de situatie uit het midden van de 16de eeuw opvallend smaller geworden, terwijl tevens de westelijke oever, het Lage der A, intensief bebouwd is geraakt. De ruime noordelijke uitleg is op de kaart van Haubois nog slechts weinig bebouwd, met uitzondering van concentraties rondom de Noorderhaven, de Ossenmarkt, de Nieuwe Boteringestraat, de Nieuwe Ebbingestraat en het Boterdiep. Vooral de omgeving van de Ossenmarkt is bij de meer welgestelde burgers in trek voor het stichten van omvangrijke woonhuizen op royale percelen. De op groter afstand gelegen gebieden krijgen echter een extensiever gebruik, zoals het terrein tussen de Grote Kruisstraat, de Grote Rozenstraat en de Nieuwe Kijk in 't Jatstraat dat in handen komt van de Academie die daar de Hortus Botanicus vestigt.

Het laaggelegen nieuwe oostelijke stadsdeel is, behoudens de omgeving van de Nieuwe Weg waar zich de oudere bebouwing van het Schuitenschuiverskwartier bevindt, nog zeer verlaten, zelfs langs het Schuitendiep komt dan nauwelijks bebouwing voor. Wel is hier een omvangrijk arsenaal, het 'Nieuw Artillery Huys', gelegen.

Doordat tussen 1622 en 1629 op een aantal plaatsen bochtafsnijdingen in het Reitdiep zijn uitgevoerd ter verbetering van de toegankelijkheid

voor zeeschepen – waartoe in 1633 ook de slechts kort tevoren naast de Kranepoort gebouwde waterpoort wordt afgebroken – dringen de eb- en vloedbeweging en het daarbijbehorende brakke water sterker tot in de stad door. Nadat eerst in 1636, mede ter bescherming van de waterkwaliteit voor de brouwerijen langs de A, een schutsluis bij de Vissersbrug wordt gelegd, volgt daarom in 1674 de aanleg van de Grote Spilsluizen in de Noorderhaven waarmee tevens de bevaarbaarheid van het Schuitendiep en de Hunze wordt verbeterd.

Hoewel de tweede helft van de 17de eeuw ten gevolge van de dan intredende langdurige economische stagnatie weinig wijzigingen in de stedelijke structuur meer oplevert, wordt nog een zevental gasthuizen gesticht waarvan drie in de noordelijke stadsuitleg.

Ter verdere versterking van de vesting, die overigens in 1672 afdoende weet stand te houden tegen een belegering door het leger van de bisschop van Münster, wordt tegen 1700 de Linie van Helpman aangelegd ter weerszijden van de Hereweg. Deze op ruim duizend meter ten zuiden van de Herepoort gelegen defensielinie heeft geen ruimtelijke invloed op de stad, zij het dat hierdoor de betekenis van de Hereweg als doorgaande route verder wordt benadrukt ten koste van de door de nieuwe linie doorsneden Oosterweg.

Pas in de tweede helft van de 18de eeuw is weer sprake van een toemende welvaart, teweeggebracht door een succesvolle omschakeling van veeteelt naar akkerbouw in het noordelijk deel van de provincie. De stad Groningen weet daarbij de graanhandel naar zich toe te trekken en bouwt daartoe in 1774 aan het oosteinde van het A-Kerkhof een korenbeurs. De turfvaart en -handel krijgen in deze periode nieuwe impulsen door het ontginnen van veengebieden langs de Gronings-Drentse grens die bereikbaar worden via het in 1765 gegraven Stadskanaal. Ook de internationale vrachtaart neemt dan weer in betekenis toe, waarbij de Groninger handelsvloot niet alleen het Oostzeegebied, maar ook havens als Londen en Bordeaux aandoet.

In de jaren 1802-1810 wordt op de plaats van het oude raadhuis het tegenwoordige stadhuis gebouwd naar een ontwerp daterend uit 1795, dat zelf weer een versoberde versie vormt van het oorspronkelijke plan uit 1774 van Jacob Otten Husly.

Hoewel Groningen tijdens en na de Franse tijd een minder grote terugslag heeft gekend dan de Hollandse steden, vinden ook hier de voornaam-

ste economische en ruimtelijke ontwikkelingen eerst in de tweede helft van de 19de eeuw plaats.

Dat de ruimtelijke opbouw van de stad in de eerste decennia van die eeuw nog niet sterk gewijzigd was laat het kadastrale minuutplan van rond 1825 zien (fotobijlage, afb. 4). De plattegrond vertoont een grote mate van overeenkomst met de kaart van Haubois uit circa 1640. De 17de-eeuwse noordelijke stadsuitbreiding blijkt in bijna 2 eeuwen slechts iets dichter bebouwd te zijn geraakt, de oostelijke uitbreiding kent nog steeds uitgestrekte onbebouwde terreinen.

Rond het midden van de 19de eeuw, wanneer Groningen als derde handelsstad van Nederland wordt aangemerkt, zijn de graan- en houthandel de belangrijkste pijlers van de stedelijke economie. De industrieën zijn dan voornamelijk van lokaal en regionaal verzorgend karakter; pas na 1880-1890 komt de grote tabaks-, suiker- en confectie-industrie op gang.

De stedelijke en provinciale overheden ondersteunen de opkomende industrialisatie met een verdere verbetering van de infrastructuur. Er worden nog twee kanalen aan het reeds bestaande netwerk van waterwegen toegevoegd. Met de in 1865 gereedgekomen Noord-Willemsvaart zijn de grote rivieren vanaf de stad binnendoor bereikbaar geworden. Het noordelijk deel van deze vaarroute verloopt via de daartoe gekanaliseerde A, waarvoor de benaming Hoornsiediep ingang vindt. Van groter belang blijkt de aanleg van het Eemskanaal, geopend in 1876, waardoor Groningen ook voor de in die tijd grotere zeeschepen bereikbaar wordt. Doordat dit kanaal tevens voorziet in een deel van de afwatering van de provincie, kan de waterbeheersing van het Reitdiep worden verbeterd door de plaatsing van schutsluizen in de monding bij Zoutkamp. De Grote Spilsluizen en de schutsluis in de A binnen de stad kunnen daardoor worden opgeruimd, doch het belang van het Reitdiep als vaarroute is daarmee sterk teruggelopen.

Een tweede infrastructurele verbetering vormt de aanleg van spoorwegverbindingen. Het traject naar Leeuwarden is in 1866 gereed, dat naar Assen en Zwolle in 1870. De ligging van het spoor direct ten zuiden van de vestingwal staat de bouw van een volwaardig station in de weg, zodat voorlopig wordt volstaan met een houten stationsgebouw ten westen van de Hereweg.

De gestage aanwas van de bevolking en de toegenomen economische activiteiten maken dat de vestingwerken steeds meer als een beknellende omgrenzing worden ervaren. Het groeiend aantal verkeers-

bewegingen wordt sterk belemmerd door de nauwe toegangspoorten tot de stad. De sloop van de oude Poelepoort en de Binnen-Apoort in 1828 brengt in deze situatie nauwelijks verbetering en in 1859 mag alleen de, in militair opzicht minder belangrijke, A-poort worden afgebroken. Een verzoek van het stadsbestuur om ook de andere stadspoorten te mogen amoveren wordt afgewezen. Pas na het inwerkingtreden van de Vestingwet van 1874 kunnen deze worden afgebroken en de wallen geslecht. Van deze mogelijkheid is vrijwel volledig gebruik gemaakt, slechts een klein deel van de noordelijke stadswal is ervan uitgezonderd.

De ontmanteling van de vesting heeft tot een aantal ingrijpende ruimtelijke wijzigingen geleid, niet alleen ter plaatse van de wallen zelf, maar ook voor de aan de buitenzijde aanliggende gronden. De prijs die de Staat der Nederlanden vraagt voor de voormalige militaire terreinen is zodanig dat de gemeente volstaat met de aankoop van het gedeelte tussen Boterdiep en Reitdiep, dat deels in eigen beheer en deels door de tuinarchitect H. Copijn tot een park in landschapstijl wordt omgevormd: het Noorderplantsoen. Tussen Reitdiep en Hoornsiediep wordt de buitengracht geheel gedempt en de wal geslecht. Ten noorden van het Hoendiep wordt hier tegen de oude stad aan een woonwijk gebouwd met aan de hoofstraten Westersingel en Kraneweg aanzienlijke bebouwing en in het tussengelegen gebied eenvoudiger woningen. Ten zuiden van de A-weg wordt de Westerhaven gegraven en een marktplein aangelegd. Alleen in het beloop van de Melkweg en de bebouwing langs de oostzijde van de Westerhaven is hier nog de vorm van een dwinger te herkennen. De overgang van het oude naar het nieuwe stadsdeel is hier slechts afleesbaar uit de verbreding van de straatprofielen waar de A-straat en de Visserstraat overgaan in de A-weg respectievelijk de Verlengde Visserstraat.

Voor de aan de zuidzijde vrijkomende terreinen stelt het stadsbestuur vast dat deze moeten worden verfraaid. De verklaring voor deze keuze is wellicht gelegen in het feit dat daar de hogere zandgronden voorkomen en, samenhangend daarmee, dit gebied reeds lang met een zekere welstand wordt geassocieerd, getuige de royale villabebouwing langs de Hereweg en de tussen de stadsgracht en de Linie van Helpman gelegen lusttuinen. Architect Bert Brouwer wordt aangetrokken om een inrichtingsplan te ontwerpen voor de zuidelijk gelegen strook voormalig vestingterrein. In 1878 keurt de gemeenteraad het plan goed, waarna het in de daaropvolgende jaren

vrijwel ongewijzigd wordt uitgevoerd. De inrichting omvat een singelaanleg bestaande uit twee rijbanen gescheiden door een brede groenstrook, met ter weerszijden van de rijstroken een voetpad. Daar waar deze singel de oude uitvalsroute, de Herestraat, en de vanaf het Zuiderdiep doorgebroken Stationsstraat kruist zijn ruime ronde pleinen aangelegd. Vanaf 1881 vindt bebouwing langs deze singels plaats met aan de stadszijde dicht tegen elkaar staande villa's en herenhuizen en aan de zuidzijde omvangrijke vrijstaande villa's op ruime percelen. Het oostelijk deel van de singel, de Radesingel, is in later tijd bebouwd met ruime woonhuizen van wat minder allure. Bij de singelaanleg is de zuidelijke hoofdgracht vergraven tot een breed verbindingskanaal tussen de nieuwe Westerhaven en de Oosterhaven die weer aansluiting geeft op het Eemskanaal. In aansluiting op het singelgebied vindt ook ten zuiden van het nieuwe verbindingskanaal villabouw plaats op een voormalig vestingterrein begrensd door de Hereweg, de Oosterweg en de vroegere buitengracht. Op basis van een ruim opgezet verkavelingsplan komt hier gedurende de decennia rond de eeuwwisseling het Zuiderpark tot stand, bestaande uit een tamelijk losse groepering van diverse vrijstaande en dubbele villa's.

Op de onbebouwde gronden aan de oostzijde van de stad wordt de Oostersingel, noordelijker Bloemsingel geheten, aangelegd. Tussen de Oostersingel en de voormalige stadsgracht vinden aanvankelijk geen ontwikkelingen plaats, maar bij de Bloemsingel komt een uitbreiding tot stand van de gasfabriek die in 1854 op het terrein tussen het Boterdiep en de stadswal is gesticht.

In de tweede helft van de 19de eeuw komt het proces van verwinkeeling langs de hoofdstraten en de markten op gang, tegelijkertijd met het migratieproces van de meervermogende stedelingen naar een bosrijke, ruimere omgeving in de nabijheid van de stad. Zo is de Herestraat rond 1850 een chique woonstraat met hier en daar een winkel, een halve eeuw later is de situatie omgekeerd.

Het aanzien van de stad verandert vooral plaatselijk door het verdwijnen van kenmerkende elementen en het verschijnen van nieuwbouw. Zo wordt in 1875 de Waag aan de Grote Markt gesloopt, in 1879 ondergaat het Arsenaal aan de Turfsingel hetzelfde lot en wordt er ook een begin gemaakt met de demping van het Zuiderdiep waarvan de functie door het nieuwe Verbindingskanaal is overgenomen. Als nieuwe elementen verschijnen het Academiegebouw in 1850, het Harmoniegebouw aan de Oude Kijk in 't Jatstraat in 1855 en

de huidige Korenbeurs aan de westzijde van de Vismarkt in 1865. Op de door de afbraak van het Arsenaal vrijgekomen ruimte kunnen in 1882 het Stedelijk Gymnasium en in 1883 de Schouwburg worden gebouwd. In 1895 wordt het stationsgebouw naar een ontwerp van I. Gosschalk gebouwd en voorts verrijzen er twee kerken van de hand van P.H.J. Cuypers: de St.Jozefkerk in 1887 op de hoek van de Radesingel en de Verlengde Oosterstraat en de St.Martinuskerk in 1895 ter plaatse van de kort daarvoor gesloopte Broerkerk aan het Academieplein. Daarnaast is vooral rond de eeuwwisseling de groei van de universiteit van belang. Genoemd kunnen worden de bouw van laboratoria aan de Broerstraat in 1880 en aan de Westersingel in 1892.

Op het terrein van de Hortus Botanicus aan de Grote Rozenstraat verrijst in 1880 het farmaceutische en in 1899 het botanische laboratorium.

In de 20ste eeuw vindt aanvankelijk een verdere groei van de werkgelegenheid en de bevolking plaats. Ruimtelijk heeft dit vooral consequenties voor de buiten de oude stad gelegen gebieden. Een grootschalig opgezette ontwikkeling op de rand van de oude stad betreft de bouw van het Academisch Ziekenhuis waarmee in 1903 begonnen wordt op het terrein tussen de Oostersingel en de voormalige stadsgracht. In de jaren dertig wordt de gehele resterende oostelijke stadsgracht gedempt ten behoeve van verdere uitbreiding van het ziekenhuiscomplex. Door de relatieve achteruitgang van het vervoer te water worden enkele waterwegen in de stad alsnog gedempt: in 1912 het Boterdiep, in 1953 het Binnen-Damsterdiep en in 1962 de Westerhaven. De vrijgekomen ruimte krijgt vooral een functie voor het toenemende autoverkeer.

Ook rondom het Martiniekerkhof vinden vanaf het eind van de 19de eeuw nog verschillende wijzigingen plaats. Nadat het Provinciehuis in 1871 reeds was vergroot, gebeurt zulks nogmaals in 1915. Door deze wijzigingen is de St. Jansstraat ter plekke aanzienlijk verbreed. In 1922 wordt over het Martiniekerkhof een verbindingsweg tussen de St. Jansstraat en de St. Walburgstraat aangelegd, terwijl in verband met de restauratie van de Martiniekerk in 1937 twee huizen naast de toren aan de Grote Markt worden afgebroken waardoor de toegang tot het kerkhof aan die zijde aanmerkelijk wordt verruimd.

Een belangrijke ingreep vormt de herinrichting van de Grote Markt en omgeving na de verwoesting medio april 1945. Door oorlogshandelingen zijn dan, naast enkele villa's aan de

zuidelijke singel en de bebouwing aan de Waagstraat en de Stoeldraaierstraat, vooral de noord- en oostwand van de Grote Markt vrijwel volledig verloren gegaan. De Delftse hoogleraar M.J. Granpré Molière wordt aangetrokken voor het opstellen van plannen tot herinrichting, en in 1949 stelt de gemeenteraad een plan vast dat in de daaropvolgende jaren wordt gerealiseerd. Dit leidt onder meer tot het vrijwel geheel verdwijnen van de Waagstraat en de Guldenstraat als zelfstandige ruimten ten opzichte van de Markt, de verlegging van de noordelijke en oostelijke pleinwanden door middel van nieuwbouw en het scheppen van een nieuw pleintje, het Kwinkenplein, en een nieuwe toegangsweg naar de Grote Markt, de Kreupelstraat. Bovendien wordt door de afbraak van de Hoofdwacht ook de toegang naar de zuidzijde van het Martiniekerkhof aanmerkelijk verbreed, zodat de Martinitoren geheel los van de pleinbegrenzende bebouwing komt te staan. Kenmerkend voor deze reconstructie en de inrichting van de openbare ruimte in deze naoorlogse periode is het grote gewicht dat wordt toegekend aan de bereikbaarheid van de binnenstad, en dan vooral voor het verkeer.

Voor het overige blijft de historisch-ruimtelijke structuur in de periode na de Tweede Wereldoorlog in hoofdzaak ongewijzigd. Functieverlies en sloop van economisch minder sterke delen van de binnenstad dreigen in de jaren vijftig en zestig plaatselijk te leiden tot structurele wijzigingen. Het in de laatste decennia als reactie daarop op gang gekomen stadsvernieuwingproces begint thans echter invloed op het binnenstedelijk beeld te krijgen, waarbij in overwegende mate het eerder tot stand gekomen stedenbouwkundige patroon als uitgangspunt voor het herstel is genomen.

Huidig ruimtelijk karakter

De ontwikkelingen sinds de late Middeleeuwen hebben – met uitzondering van het in 1945 door oorlogsgeweld getroffen gebied rondom de Grote Markt – niet geleid tot een wezenlijke verandering van de ruimtelijke structuur in het voordien tot stand gekomen deel van de stad. De meer ingrijpende wijzigingen hebben zich aan de rand van dit oudste stadsdeel afgespeeld, waarbij structuur en bebouwingsbeeld in sterke mate zijn bepaald door de aanleg van de 17de-eeuwse vestingwerken, de geleidelijke invulling van de nog niet bebouwde gronden sindsdien, en de transformatie van de vestingwerken aan het einde van de 19de eeuw.

Doordat de stedenbouwkundige uitleg vanaf het begin van de 17de eeuw veelal voortbouwt op de structuurlijnen van de oude stad verlopen deze overgangen overwegend vloeiend, waarbij evenwel de oudere stadsbegrenzing in de vorm van de zogeheten 'diepenring' nog herkenbaar aanwezig is. De binnenstad, begrensd door de voormalige omwalling, is geheel omgeven door jongere uitbreidingen vanaf het einde van de 19de eeuw, waarbinnen de structuur van historische toegangswegen naar de stad in overwegende mate bewaard is gebleven. De grens tussen de binnenstad en de jongere uitbreidingen is daarentegen niet altijd even duidelijk. Voorzover deze overgang wordt bepaald door singels zoals bij het Noorderplantsoen en het Verbindingskanaal is hij scherp en helder. Aan de west- en oostzijde zijn de overgangen minder duidelijk afleesbaar doordat slechts incidenteel verkavelings- en bebouwingsrichtingen verwijzen naar oorspronkelijke structurele begrenzingen. Desondanks geldt dat in het algemeen de historische binnenstad als een afzonderlijke ruimtelijke eenheid binnen het stedelijk gebied van Groningen kan worden opgevat.

De belangrijkste structurele kenmerken van de binnenstad zijn gelegen in het overwegend noord-zuid gerichte hoofdstratenpatroon en de confrontatie van dit patroon met vroegere stadsbegrenzingsen of met de trits nagenoeg haaks daarop gelegen, ten opzichte van elkaar verspringende pleinachtige ruimten Vismarkt, Grote Markt en Martiniekerkhof. Aan variaties op en afwijkingen binnen deze hoofdstructuur is een nader onderscheid tussen de specifieke delen van de oude binnenstad kenbaar.

Voor de noordelijke binnenstadsuitleg is vooral het rechthoekige, geometrische verkavelingspatroon van bepalend belang. Afgezien van de na-oorlogse structurele ingrepen nabij de Grote Markt en de Rademarkt

en de omvangrijke wijzigingen ten oosten van het Boterdiep/Schuitendiep, kan nog steeds gesproken worden van een overwegend als historisch gaaf aan te merken nederzettingsspatroon.

Het stedelijk gebied kenmerkt zich door een grote intensiteit die vooral wordt veroorzaakt door de aaneengesloten bebouwing, de overwegend smalle straten en het veelal licht gebogen verloop daarvan waardoor een sterke ruimtelijke begrenzing tot stand komt. Deze beslotenheid wordt verder versterkt door de stedelijke schaal van de bebouwing alsook door de contrastwerking die veelvuldig aanwezig is tussen de smalle straten en de over de stad verspreide, al dan niet pleinachtige grotere ruimten zoals de Grote Markt, de Vismarkt, het Nieuwe Kerkhof, het Hereplein en de verschillende delen van de diepenring. De inrichting van de openbare ruimte is in de afgelopen decennia sterk gewijzigd. Naast profielen die vooral zijn bepaald door de toename van het gemotoriseerde verkeer is de winkelerfinrichting voor niet onbelangrijke delen van de binnenstad bepalend geworden.

Het bebouwingsbeeld kenmerkt zich in het algemeen door een met de historische karakteristiek samenhangende schaal en vormgeving. De belangrijkste uitzondering daarop wordt gevormd door een aantal zich niet in de historisch-stedebouwkundige structuur voegende overheidsgebouwen. De cultuurhistorische waarde van de bebouwing kan, getuige ook het aanzienlijke aantal beschermde monumenten, hoog genoemd worden, al tekent zich daarbij een duidelijk onderscheid af tussen de verschillende delen van de binnenstad. Op een als bijlage opgenomen inventarisatiekaart is de historisch-ruimtelijke waarde van de huidige binnenstad met het oog op de aanwijzing als beschermd stadsgezicht in hoofdlijnen aangegeven (fotobijlage, afb. 6).

Aangewezen gebied

Het beschermde stadsgezicht Groningen omvat in beginsel de gehele binnenstad binnen de 17de-eeuwse begrenzing, met uitzondering van het gebied gelegen achter de oostelijke bebouwingswand van het Boterdiep en de Turfsingel dat door autonome ontwikkeling onvoldoende ruimtelijke samenhang met het oudere stadsdeel vertoont. Waar in de omgeving van Damsterdiep en Nieuwe Weg een dergelijke samenhang wel aanwezig is, is de begrenzing dienovereenkomstig gelegd. Aan de westzijde is het aangewezen gebied beperkt tot het A-kwartier, dat nog een herkenbare relatie met de historische binnenstadsstructuur bezit.

Bij het Verbindingskanaal en het Noorderplantsoen vormt, naast het ontbreken van een duidelijk herkenbare ontwikkelingsrelatie met de meer binnenwaarts gelegen stadsdelen, de ter plaatse nadrukkelijk aanwezige ruimtelijke scheiding de reden om de bebouwing aan de buitenzijde niet in het aangewezen gebied te betrekken. De begrenzing van het beschermde stadsgezicht is weergegeven op bijgaande kaart (Rijksdienst voor de Monumentenzorg, nummer 087).

Binnen deze begrenzing zijn de belangen waarop de aanwijzing als beschermd stadsgezicht is gericht niet overal dezelfde. Binnen het gehele stadsgezicht is het patroon van straten en waterlopen in samenhang met de schaal van de bebouwing van belang. Voor zover door sanering, reconstructie of nieuwbouw van sterk afwijkende schaal de historische structuur ingrijpend is gewijzigd, zoals in de omgeving van het Kwinkenplein, is daarbij het aanwijzingsbelang beperkt tot de nog aanwezige elementen van de oorspronkelijke structuur en de ruimtelijke aansluiting op het omliggende gebied.

Voor een groot gedeelte van het aangewezen stadsgezicht zijn bovendien de profilering en inrichting van de openbare ruimte en de afmetingen van de bebouwing van historisch-ruimtelijk belang. Het hier bedoelde gebied omvat de gehele stad binnen de 15de-eeuwse grachtengordel, de diepenring, met inbegrip van de buitenzijde daarvan, alsmede het Nieuwe Kerkhof met zijn directe omgeving in de 17de-eeuwse uitleg.

In een aantal gebieden van het stadsgezicht omvat het beschermingsbelang naast de hierboven genoemde aspecten, ook de historische vormgeving van de bebouwing, waaronder zich vele concentraties van monumenten bevinden. Tot deze gebieden behoren de diepenring vanaf het Kleine der A tot en met de Ossenmarkt, het gebied van Martinkerhof en Prinsenhof en de 19de-eeuwse singelgordel aan de zuidzijde van de binnenstad.

Nadere typering te beschermen waarden

Binnen een zo afwisselend gebied als de binnenstad van Groningen is sprake van een diversiteit aan te beschermen historisch-ruimtelijke waarden, zoals ook uit de hiervoor gegeven beschrijving van het huidige ruimtelijke karakter en de historisch-ruimtelijke waarderingskaart blijkt. Hieronder wordt daarom nader ingegaan op de aard van deze beschermingsbelangen voor de

verschillende delen van de binnenstad.

De Grote Markt, centraal gelegen in de oude stad, wordt vooral bepaald door de tijdens de naoorlogse wederopbouwperiode uitgevoerde reconstructie. Hoewel de heldere rechthoekige hoofdopzet van het plein onverlet is gelaten, zijn de bebouwingsschaal en ruimtebegrenzing bij deze reconstructie aanmerkelijk gewijzigd. Door het terugleggen van de oostelijke bebouwingswand zijn de toegangen van Oosterstraat, Poelestraat en Martinikerhof/St.Jansstraat op het plein komen te liggen, waardoor deze zich thans als gaten in de pleinbegrenzing manifesteren. Daarnaast heeft vooral de afbraak van een aantal panden aan de voet van de Martinitoren een zodanig gat geslagen dat van een pleinwand aldaar geen sprake meer is. Van de kenmerkende smalle doorgangen vanuit de toeleidende straten naar het plein is alleen nog sprake bij de Gelkingestraat in de zuidelijke pleinwand. Het is vooral deze wand die door zijn historisch beloop, schaal en bebouwingsbeeld voor de karakteristiek van de Grote Markt van belang is als tegenhanger voor de qua tijdsbeeld minder diverse oost- en noordwand.

Het oostelijk deel van de Grote Markt, waarop in de ruimtelijke opbouw de nadruk ligt, wordt gedomineerd door het forse neo-classicistische stadhuis waarvan de imposante toegangspartij de westelijke ruimtebegrenzing vormt. Door de iets vooruitgeschoven positie van het stadhuis ontstaan aan de noord- en zuidgevel daarvan een tweetal subruimten die in directe relatie staan met de centrale open markt-ruimte. Een duidelijke begrenzing van deze subruimten ontbreekt echter als gevolg van de zwak gelede en weinig heldere ruimtelijke opbouw ten westen van het stadhuis. Debet hieraan is vooral de onduidelijke situering van de nieuwe stadhuisvleugel ten opzichte de Guldenstraat en het oude stadhuis, en de invulling van het tussenliggende gebied met losse elementen, waardoor duidelijke ruimtelijke samenhangen in het gebied Tussen Beide Markten ontbreken.

De centrale plaats die de Grote Markt binnen de stadsstructuur inneemt wordt behalve door de ligging tussen het stadhuis en de Martinitoren benadrukt door gebruiksaspecten zoals de winkel- en marktfunctie en de aanwezigheid van terrassen voor zover de relatie tussen het plein en de bebouwingswanden niet door het verkeer wordt belemmerd.

In sterk contrast met de open en steenachtige Grote Markt staat het

besloten en enigszins afzijdig gelegen Martiniekerkhof ten noorden van de Martiniekerk. Het bijzondere karakter van deze ruimte wordt niet alleen veroorzaakt door de ligging in de luwte van de Martiniekerk, maar ook door de smalle toegangen, de samenhangende, overwegend historische bebouwing en de groene parkachtige inrichting. De in historisch-functionele zin meer bovenstedelijk bestuurlijke aard van dit stadsdeel komt nog steeds tot uiting in de aanwezigheid van zowel het vroeg-20ste-eeuwse Provinciehuis als het Prinsenhofcomplex. Dominant is echter de Martiniekerk, een overwelfde kruisbasiliek uit de 13de eeuw van het Groninger romano-gotische type. Een verrassend aspect van het gebouw is het koor dat hoog boven het middenschip uitrijst. Met name aan de noordzijde van het Martiniekerkhof is de schaal van de begrenzendende bebouwing klein, meer in de richting van de Martiniekerk neemt deze toe: in de westelijke wand bij de daar tot stand gekomen kantoorbebouwing, in de oostelijke wand in de vorm van het Provinciehuis.

Het kerkgebouw vormt de scheiding tussen het bovengenoemde noordelijke deel van het Martiniekerkhof en het zuidelijke deel dat een daarvan afwijkende, meer steenachtige karakteristiek vertoont. Dit deel is door de verbreding van de doorgang naar de St.Jansstraat nog slechts moeizaam als onderdeel van de totale ruimte rondom de kerk herkenbaar en vormt thans vooral een min of meer doorlopende ruimte in het verlengde van de noordzijde van de Grote Markt. De ietwat teruggelegen situering van de zuidelijke straatwand en de westelijke oriëntatie van de bebouwing op de hoek van de Popkenstraat vormen ruimtelijke verwijzingen naar de afzonderlijke plaats die dit gebied in de historische stadsstructuur inneemt. Ook de gedeeltelijke versmalling van de St.Jansstraat door de tegen de rijbaan geplaatste arcadegevel van het Provinciehuis-complex levert hieraan een bijdrage.

Zowel vanaf de Grote Markt als vanaf het Martiniekerkhof vormt de hoge en bijna geheel met natuursteen beklede Martinitoren een markant herkenningspunt op het onderlinge raakpunt. Het ruimtelijk contrast tussen deze beide binnenstadsruimten wordt echter verzwakt door de brede en ongelede open ruimte aan de voet van de toren.

De Vismarkt ligt ten zuidwesten van de Grote Markt, daarvan gescheiden door een restant van de fijnmazige bebouwingsstructuur rondom de complexe bajonet Herestraat/Boteringestraat. Anders dan Grote Markt en Martiniekerkhof bezit deze langgerekte

ruimte een duidelijke oost-west richting, die zich voortzet in de structuurlijnen van het A-kerkhof en de Brugstraat respectievelijk Schuitmakersstraat. Van bijzondere ruimtelijke kwaliteit is de westelijke afsluiting van de Vismarkt, gevormd door het forse, neo-classicistische front van de Korenbeurs waarachter het koor en de toren van de A-kerk hoog oprijzen. In dit opzicht bestaat er een duidelijk verschil met de afsluitende bebouwing aan de smallere oostzijde van de pleinruimte, die in schaal en karakteristiek overeenkomt met de overige pleinvanden. Hierdoor bestaat een evenwicht tussen de oostelijke afsluiting van het plein en de doorgang naar Tussen Beide Markten. De duidelijke langszijde wordt voorts benadrukt door de geslotenheid van de overige wanden waarin de op de Vismarkt uitmondende noord-zuid straten een ondergeschikte positie innemen.

Een opmerkelijk verschil in functioneel-ruimtelijk opzicht kan worden vastgesteld tussen de beide langszijden van het plein: waar in de noordelijke pleinvand de vestiging van een aantal grootwinkelbedrijven op vele plaatsen tot samenvoeging en schaalvergroting heeft geleid, heeft de zuidwand door een diverser en minder intensieve functionele ontwikkeling zijn historische bebouwingskenmerken grotendeels behouden. Gebruik en inrichting van de openbare ruimte sluiten bij dit onderscheid aan: direct langs de noordzijde liggen een brede voetgangerszone en een afzonderlijke rijbaan, terwijl het profiel aan de zuidzijde is opgebouwd uit smallere stoep- en gebruikszones op eenzelfde niveau waaraan de aanwezige boombeplanting enige beslotenheid verleent. Met als bindend element het open, door boomrijen omzoomde middenterrein dat vrijwel continu als warenmarkt in gebruik is, vormt de Vismarkt een van de meest levendige stedelijke ruimtes in de Groninger binnenstad.

Op de overgang van de Vismarkt naar het A-kerkhof accentueert het hoofdgebouw van de Korenbeurs de als enige doorlopende noord-zuidas tussen de Folkengestraat en de Stoeldraaierstraat. Desondanks wordt de lengterichting ruimtelijk voortgezet in het brede noordelijke deel van het A-kerkhof dat ook in functie en profiel nauw aansluit op de noordzijde van de Vismarkt. De zuidzijde van het A-kerkhof vormt door zijn smalle profiel en sterke scheiding ten opzichte van de Vismarkt een nagenoeg afzonderlijke straatruimte, waarin vooral de zijgevels van kerk en beursgebouw een verwijzing vormen naar de bijzondere structurele opbouw.

De ruggelings geplaatste A-kerk en Korenbeurs domineren, in onderlinge samenhang, de beide zijden van het A-kerkhof en vormen een herkenbaar afzonderlijk element in de structuur van de binnenstad. De met bomen beplante open voorruimte ten westen van de A-toren versterkt deze afzonderlijke positie en vormt vrijwel het enige punt waar de noord- en zuidzijde van het A-kerkhof nog in directe ruimtelijke relatie tot elkaar staan.

Naar het westen zet het genoemde verschil tussen noord- en zuidzijde in de reeks Vismarkt/A-kerkhof zich versterkt voort in de Brugstraat, functioneel en ruimtelijk de hoofdruimte aan deze zijde van de binnenstad, respectievelijk de Schuitmakersstraat die het karakter van een achterstraat heeft. Kenmerkend voor beide straten is echter het gebogen beloop en de sterke versmalling in de richting van de A, waardoor er een duidelijke ruimtelijke scheiding bestaat tussen de binnenstedelijke ruimten (A-kerkhof, Vismarkt) en de daarbuiten gelegen diepenring.

Een opmerkelijk kenmerk van de historische binnenstadsstructuur van Groningen is de nagenoeg volledige afwezigheid van bedienings- of achterstraten langs de oost-west gerichte reeks van binnenstadspleinen. Op de enkele plaatsen waar dergelijke straten voorkomen zijn ze van betrekkelijk recente datum of van ondergeschikte betekenis. Dit kenmerk hangt ten nauwste samen met de nadrukkelijke noord-zuid richting van het stratenpatroon in de oude stad, waarin de route Brugstraat – Vismarkt NZ – Grote Markt ZZ – Poelestraat de enige doorgaande oost-west verbinding vormt.

In het gebied tussen de marktreeks en het Gedempte Zuiderdiep is deze structuurrichting het sterkst aanwezig in de vorm van een negental, grotendeels op eenzelfde onderlinge afstand van circa 75 meter parallel aan elkaar verlopende straten. De middeleeuwse oorsprong van dit patroon komt tot uiting in het licht golvende beloop en de geleidelijke, geringe vernauwingen en verbredingen in het profiel waardoor een wisselend en ruimtelijk begrensd straatbeeld ontstaat.

De relatief ondiepe bouwblokken zijn steeds dwars op de straat verkaveld, welke oriëntatie zich bij de historische hoofdverbindingen Herestraat en Oosterstraat zelfs tot op de hoeken van de Markt en het Zuiderdiep voortzet. Bij de overige noord-zuid straten verloopt de smalle doorgang naar de pleinen echter steeds via zijkanten van de hoekbebouwing.

Enigszins afwijkend van deze eenduidige hoofdstructuur zijn de Peperstraat, de Schoolholm en de

Munnikeholm. Daarnaast heeft elke straat een aantal specifieke ruimtelijke karakteristieken op grond van de functionele ontwikkeling, de schaal van de bebouwing, het beloop, het dwarsprofiel of de ruimtelijke beëindiging. Sprekende voorbeelden hiervan zijn de verwikeling van de Herestraat en de Oosterstraat, de visuele beëindigingen van Peperstraat en Schoolholm, de bajonet in de Munnikeholm, de laat-19de-eeuwse bedrijfsbebouwing in de Pelsterstraat en de sterke woonfunctie van de Haddingestraat. Ook bijzondere bebouwingselementen zoals het Peper- en het Pelstergasthuis of de Synagoge aan de Folkingestraat dragen aan deze herkenbaarheid bij.

In samenhang met de manifeste structuurrichting zijn de slechts beperkt aanwezige dwarsverbindingen zeer ondergeschikt en bestaan uit enige korte, ten opzichte van elkaar en op de achterkavelgrens verspringende gangen en stegen.

Soms strekken deze zich tot slechts de halve bouwblokdiepte uit en eindigen in een halfopenbare binnenruimte, zoals een aantal karakteristieke stegen ten westen van de Gelkingestraat. De tussen de Oosterstraat en Peperstraat lopende Papengang is door de historische bebouwing en detaillering van een bijzondere ruimtelijke kwaliteit.

Anders dan de hiervoor genoemde dwarsstegen ligt een aantal dwarsstraten in de strook direct ten noorden van het Zuiderdiep wel in elkaars verlengde. Hierin is een reeks middeleeuwse muurstraten te herkennen, samenhangend met de begrenzing van de stad – en een verruiming daarvan – in de eerste helft van de 14de eeuw. Ruimtelijk komt dit historische structuurkenmerk tot uiting in rooilijnverspringingen, oriëntatiewisselingen van de bebouwing, richtingverdraaiingen en sterke hoogteverschillen bij de doorgangen naar het Zuiderdiep. De samenhang van de muurstraten in een aantal reeksen is nog goed afleesbaar en wordt slechts verstoord door het grootschalige winkelgebouw dat de Burchtstraat onderbreekt. Het beloop van de muurstraat ten zuiden van de Kleine Peperstraat is reeds bij de aanleg van het Kattendiep in de 17de eeuw verdwenen.

Het gedeelte van de middeleeuwse stad ten noorden van de marktreeks bezit in beginsel dezelfde noord-zuid gerichte structuur van doorlopende hoofdstraten met ondergeschikte dwarsverbindingen. Het patroon vertoont hier echter een minder grote regelmaat, terwijl de onderlinge afstand tussen de drie hoofdstraten ongeveer het dubbele bedraagt van die aan de zuidzijde. Dit beeld is het duidelijkst aanwezig ter weerszijden van de Oude Boteringestraat, waar door de grotere afstand tot de Oude

Ebbinge-, respectievelijk Kijk in 't Jatstraat een zelfstandige historische ontwikkeling – met een complexere verkaveling en ontsluiting – van de tussengelegen gebieden tot stand is gekomen. Veelal ligt hieraan de vestiging van een klooster of geestelijke instelling ten grondslag, zoals bij de ontwikkeling van het universiteitscomplex aan de Broerstraat. Kenmerkend is dat dergelijke ontwikkelingen zich vrijwel geheel achter de bebouwing van de hoofdstraten hebben voltrokken, waardoor de geslotenheid van deze straten en de nadrukkelijke noord-zuid structuur grotendeels bewaard is gebleven. In deze structuur is vooral de Oude Boteringestraat door de vele gave historische binnenstadshuizen, thans vaak als kantoor in gebruik, van bijzondere waarde voor het stadsgezicht. Aan deze straat en aan de smallere Oude Kijk in 't Jatstraat komen ook enige bijzondere bebouwingselementen voor zoals het Gerechtsgebouw, de onopvallend terugliggende Doopsgezinde Kerk of het Harmoniegebouw dat zich met een eigen voorruimte in de gesloten straatwand voegt. Als zelfstandige stedenbouwkundige ruimte manifesteert zich de Broerstraat met het daaraan gesitueerde Academiegebouw en de Universiteitsbibliotheek ter plaatse van de afgebroken Martinuskerk.

Het patroon van gesloten straatruimtes is alleen in sterke mate gewijzigd in het zuidelijk deel van de Oude Ebbingestraat waar door aanleg van het Kwinkensplein en verlegging van rooilijnen de ruimtelijke beslotenheid bij de doorgang naar de Grote Markt grotendeels is verdwenen. Afwijkend van de kenmerken van de historische stadsstructuur is ook de Kreupelstraat, een na-oorlogse doorbraak vanaf de noordoostzijde van de Grote Markt, waardoor de afzijdige ligging van het Martinikerkhof is verzwakt en enige onduidelijk gestructureerde straatruimtes zijn ontstaan.

Het noordelijk deel van de oude stad ten westen van de Oude Kijk in 't Jatstraat/Stoeldraaierstraat kenmerkt zich door de afwezigheid van een sterk overheersende structuurrichting, resulterend in een complexe verkaveling en wisselende bouwblokcomvang. Met name aan de zuidzijde rondom de Grote en Kleine Kromme Elleboog bevinden zich korte geknikte straatjes met een meebuigende verkavelingsrichting, waarbij de knikpunten een afgeleide lijken te zijn van de diepte van de kavels aan de hoofdstraten. De schaal van de bebouwing aan deze straatjes en aan de oost-west lopende Visserstraat is over het algemeen klein. Aan de Turftorenstraat, evenals de Visserstraat een secundaire verbinding met de A,

komen weer wat forsere woonhuizen voor.

Een afzonderlijke plaats neemt de Laan in, een wellicht pré-stedelijke verbinding waarvan het slingerende beloop de A volgt. Door de diep doorlopende verkaveling vanuit het Hoge der A heeft deze straat het karakter van een achterstraat gekregen. Recente woningbouw langs de westzijde heeft deze karakteristiek enigszins afgezwakt.

Langs de noordelijke rand van de oude stad, vrijwel direct achter de bebouwing van de diepenring, bevindt zich de duidelijk herkenbare doorlopende reeks van straten waarvan de ligging gerelateerd is aan de voormalige middeleeuwse stadsmuur. De nabijheid van de Noorderhaven, via een groot aantal korte doorsteken of driften bereikbaar, is er de oorzaak van dat deze strook vele pakhuisen en bedrijfsgebouwen telt. De aanwezige hoogteverschillen, zowel in de lengterichting van de stratenreeks als dwars daarop, verwijzen naar het natuurlijk reliëf van de zandrug waarop de stad is ontstaan en de vergraving ten behoeve van de stadsonwallen.

Oostelijk van de Ebbingestraat zet deze muurstratenreeks zich voort waarbij de afstand tot de diepenring aanmerkelijk toeneemt als gevolg van een wijziging in het grachtenstelsel aan het begin van de 17de eeuw. Hierdoor krijgt de muurstraat hier een meer zelfstandige, hoewel nog steeds ondergeschikte karakteristiek. Voorbij de onderbreking ter plaatse van de Prinsentuin, waar de structuurlijn nog in het beloop van de bebouwing herkenbaar is, zet de stratenreeks zich direct langs de buitenzijde van het Martinikerkhof voort. De aansluiting op de muurstraten in de zuidelijke binnenstad vindt plaats bij de kruising met de Poelestraat, waar enige spronggewijze veranderingen in de straatbreedte de ligging van de oude stadsbegrenzing markeren.

De rondom de middeleeuwse stad gelegen diepenring vormt, ondanks de demping van het zuidelijk gedeelte van Reitemakersrijge tot Kattendiep, een nog steeds herkenbare ruimtelijke en structurele begrenzing van het oudste stadsdeel.

Hieraan dragen niet alleen de verschillen in historisch-ruimtelijke opbouw in de gebieden ter weerszijden van deze voormalige stadsgracht bij, maar vooral ook de zelfstandige plaats die deze diepenring in de binnenstadsstructuur inneemt. Dit komt onder meer tot uiting in de wijze waarop de routes vanuit de oude stad aansluiten op de straten daarbuiten. Doordat deze verbindingen nooit exact in elkaars verlengde liggen wordt de diepenring als begrenzendende ruimte vanaf beide zijden visueel benadrukt.

Over vrijwel zijn gehele lengte wordt de diepenring door een aaneengesloten tweezijdige bebouwing begrensd waarin de niet aan een brug gekoppelde dwarsstraten een onopvallende plaats innemen. De aansluitingen van de historische hoofdstraten manifesteren zich daarentegen vaak duidelijk aan de zijde van de diepenring door een afwijkende perceelsbreedte, bebouwingsmaat of oriëntatie.

De A, die het historisch-ruimtelijk meest hoogwaardige deel van de diepenring vormt, kenmerkt zich door een duidelijke begrenzing van de ruimte. In het gedeelte ten noorden van de A-brug wordt dit veroorzaakt door de sterke kromming die verwijst naar het van oorsprong natuurlijke beloop van de rivier.

Aan het zuidelijker gelegen Kleine der A is deze beslotenheid vooral een gevolg van insnoering door direct aan het water gelegen bebouwing. Daarnaast onderscheidt het gedeelte ten zuiden van de A-brug zich door de kleinere bebouwingsschaal en de geringe gebruikintensiteit die samenhangt met de ligging buiten de hoofdassen vanuit het stadscentrum. Ook de buitenwaartse oriëntatie van de beide ruimtevormende bebouwingblokken wijst hierop. Door de ligging aan de weinig structurerende achterkant van het museumgebouw is de ruimtelijke herkenbaarheid van de aansluiting van de Reitemakersrijge op de A verzwakt.

In de bocht van de A is het met name de bebouwing van het Hoge der A die de historische ruimtekarakteristiek bepaalt. De hoge smalle pakhuizen en voorname woonhuizen waaruit deze wand bestaat weerspiegelen de functionele ontwikkeling van dit gebied als oude haven van de stad. Ook de tegenover gelegen bebouwing van het Lage der A, hoewel deels van jonger datum en van minder allure, draagt aan het hoogwaardige ruimtelijke beeld bij. Hetzelfde geldt voor het kenmerkende dwarsprofiel met een hoge en een lage kademuur aan weerszijden van het relatief brede water en een afwisselend samengestelde stoepenstrook langs de gevels van het Hoge der A.

Het westelijk gelegen A-kwartier bezit een karakteristieke, het beloop van de A volgende, structuur van gebogen binnenstraten en ondiepe, smal uitlopende bebouwingsschillen bestaande uit deels oude kleinschalige en deels recente woningbouw. Deze structuur wordt doorsneden door de A-straat en de Verlengde Visserstraat, waarin sterke verbindingen van het straatprofiel de begrenzing van de oude stad markeren.

De Visserbrug, waar het water van de A zich ter plaatse van de voormalige sluis versmalt, vormt samen met

de vooruitspringende bebouwing van de Vishoek de ruimtelijke overgang naar de Noorderhaven. Hierin neemt het punt waar Noorderdiep en A samenvloeien tot Reitdiep een bijzondere plaats in, herkenbaar aan het witgepleisterde voormalige havenkantoor op de noordwesthoek van de oude stad en daartegenover het Noorderplantsoen als stadsbegrenzing die de oude vaarweg naar zee flankiert.

Het vrijwel rechte Noorderdiep is te onderscheiden in een aantal afzonderlijke delen waaruit de historisch-functionele ontwikkeling is af te lezen.

De havenfunctie van de Noorderhaven, het gedeelte ten westen van de Kijk in 't Jatbrug, blijkt uit de grote breedte van het water, ruimtelijk versterkt door de relatief smalle kadezones ter weerszijden. De begrenzendende bebouwingswanden bestaan uit een vrijwel aaneengesloten reeks van pakhuizen, handels- en bedrijfspanden uit diverse tijdperoden gemengd met enige woonbebouwing. In oostelijke richting neemt de woonfunctie toe: voorbij de Kijk in 't Jatbrug is het handels- en bedrijfsaspect vrijwel geheel uit de bebouwing verdwenen. Het water versmalt zich hier, de kaden worden breder terwijl de doorsnijding van de noordelijke uitloper van de Hondsrug zich uit in de toenemende hoogte van de kademuren en de aanwezigheid van afzonderlijke onderkaden. Door deze aspecten kent het Lopende Diep totaal andere verhoudingen in het dwarsprofiel dan de Noorderhaven. Deze eigen karakteristiek sluit aan op de voorname woonfunctie die zich vanaf de 17de eeuw aan de noordzijde, rondom de Ossenmarkt, heeft ontwikkeld. Behalve door de versmaling van het water van het Lopende Diep is de plaats van het vroegere sluiscomplex van de Grote Spilsluizen ook afleesbaar uit de aanwezigheid van een brede, groene en deels beplante noordelijke oeverstrook. Hierdoor ontstaat een heldere ruimtelijke overgang tussen het noordelijke en oostelijke deel van de diepenring, in overeenstemming met de ontstaansgeschiedenis van de stadsstructuur. Desondanks is er geen sprake van een onderbreking in de ruimtelijke samenhang, omdat de bovengenoemde verschuivingen in de karakteristiek geleidelijk verlopen. Samen met de overwegend historisch waardevolle bebouwing levert ook dit noordelijke gedeelte van de diepenring een belangrijke bijdrage aan de karakteristiek van het stadsgezicht.

Ten zuiden van de aansluiting op het Gedempte Boterdiep, neemt de profielbreedte van de diepenring sterk af. In samenhang met het gebogen verloop kenmerkt het

aansluitende gedeelte, de Turfsingel, zich door een veel meer begrensde ruimtevorming. De breedte-opbouw blijft daarbij vrijwel constant terwijl de begrenzendende bebouwing het algemene beeld vertoont van overwegend woonpanden in afwisselende schaal en ouderdom waarvan de samenhang slechts plaatselijk is verzwakt door enkele afwijkingen in schaal, oriëntatie of rooilijn. De belangrijkste verbijzonderingen worden hier gevormd door enkele specifieke bebouwingselementen zoals het laat-19de-eeuwse complex van de Stadsschouwburg en het aangrenzende stedelijk Gymnasium die op een wat ruimer terrein in de buitenbocht van de Turfsingel zijn gelegen. Door zijn ligging in de binnenbocht neemt de ommuurde tuin van het Prinsenhof een minder prominente plaats in.

Eveneens verwijzend naar een historische havenfunctie is de verbreding van het water en de oostelijke kade van het Schuitendiep ten zuiden van de Poelebrug. In de ruimtelijke opbouw speelt het aan het water gelegen bebouwingblok bij de Steentilbrug hier een belangrijke rol. De aansluiting op het gedempte Damsterdiep wordt erdoor geaccentueerd, terwijl de insnoering van het Schuitendiep in samenhang met de knik in de bebouwingwand van de Winschoterkade een ruimtelijke afscherming vormt ten opzichte van de open Oosterhaven aan de buitenzijde van de historische stad.

Ondanks een plaatselijke verbreding van de kade ten behoeve van het verkeer en de demping van het water zelf is de aansluiting van het Kattendiep op het Schuitendiep herkenbaar gebleven in de grote ruimtemaat. De aansluiting van het gedempte Damsterdiep, hoewel in aanzet buitengewoon helder, wordt verzwakt door de situering van een bloemenkiosk en een benzinestation. Ook de weinig gestructureerde inrichting van de openbare ruimte heeft de herkenbaarheid van deze historische uitvalsroute geen goed gedaan. De begrenzendende bebouwing weerspiegelt de sterke functiemenging die dit gebied altijd heeft gekenmerkt, waarbij de noordelijke bebouwingswand een wat grotere schaal en historische rijkdom vertoont dan de zuidelijke.

Het Schuitenschuiverskwartier ten zuiden van de Nieuweweg bezit een kenmerkende structuur van smalle, aan het beloop van Schuitendiep en Damsterdiep gerelateerde ontsluitingsgangen. Waar dit patroon in de 17de eeuw diagonaal werd doorsneden door de verbinding vanaf de Poelestraat naar de dan nieuwe oostelijke stadspoort zijn een aantal scherpe bebouwingshoeken tot stand gekomen die een duidelijk beeld

geven van de ontstaansgeschiedenis van dit stadsdeel.

Een kenmerkend aspect van het Gedempte Kattendiep vormt het achterkanten-karakter van de zuidelijke bebouwingswand die samenhangt met de ligging ten opzichte van de Steentilstraat, de historische uitvalsroute aan deze zijde van de oude stad. Dit, in samenhang met de ondergeschikte, inmiddels grotendeels gesloopte, noordelijke bebouwingswand en het brede profiel geeft deze ruimte een enigszins onbestemde karakteristiek. Herkenbaar is echter de relatie met de overige delen van de diepenring, ondanks het vooruitgeschoven nieuwbouwblok op de hoek van de Oosterstraat. Het belang van dit kruispunt met een hoofdroute vanuit de oude stad blijkt uit de hoge ligging ten opzichte van de gedempte diepen. In deze samenvloeiing van verschillende straten vormt de smalle bebouwingswig op de oostelijke hoek een opvallend accent.

Het Gedempte Zuiderdiep is door zijn brede, gebogen beloop nog duidelijk herkenbaar als een doorlopende historische grenslijn in de binnenstadsstructuur. De door de demping van het water ontstane grote profielbreedte wordt door bomenrijen en bestrating opgedeeld in een aantal verschillende gebruiksstroken die goed op de historische karakteristiek aansluiten. In het oostelijk gedeelte bevinden zich enige dominanten in de begrenzendende bebouwing, zoals een van Jugendstil-ornamenten voorzien kantoorgebouw van een regionaal dagblad of een modemagazijn en een horeca-annex kantoorgebouw die de hoeken van de Herestraat markeren. Naar het westen gaande, lopen zowel de schaal als de functionele diversiteit van de grotendeels aaneengesloten bebouwing geleidelijk terug. Een doorbreking van de kenmerkende structurele opbouw vormt de vooruitgeschoven positie van de Academie Minerva ten opzichte van de overige ruimtebegrenzende straatwand, waardoor de ruimtelijke samenhang met de Reitemakersrijge ernstig is verzwakt.

Buiten de tot dusver beschreven historische kern van de binnenstad bevinden zich nog twee gebieden die een eigen kwaliteit aan het stadsgezicht toevoegen: de 17de-eeuwse uitleg aan de noordzijde en de laat-19de-eeuwse singelgordel aan de zuidzijde van de stad.

De 17de-eeuwse noordelijke stadsuitleg ontleent zijn historisch-stedebouwkundige waarde vooral aan de uitzonderlijke, op geometrische principes gebaseerde structuur. De bebouwing in het stadsdeel heeft,

met uitzondering van de zuidelijke rand, vrijwel geheel een 19de- en vroeg-20ste-eeuwse karakteristiek.

In aansluiting op de oude stad vormen drie noord-zuid gerichte hoofdroutes, doorsneden door vier oost-west lopende reeksen zijstraten een patroon van vrijwel rechthoekige, gesloten bouwblokken. Als bijzondere open ruimten zijn Ossenmarkt/Guyotplein en Nieuwe Kerkhof binnen dit patroon opgenomen. Ondanks de kenmerkende verschillen in straatbreedte, bebouwingshoogte en -oriëntatie tussen de hoofdstraten en de zijstraten is in deze uitleg in veel minder sterke mate een overheersende structuurrichting aanwezig dan in de oude stad. Hieraan wordt ook bijgedragen door de strakke, rechtlijnige ruimtevorming waardoor zeer lange zichtlijnen in alle straatruimten mogelijk zijn.

Van de als zodanig aangelegde hoofdstraten is de Nieuwe Ebbingestraat het sterkst tot ontwikkeling gekomen, over de gehele lengte bepaalt de winkelfunctie het bebouwingsbeeld. Hoewel centraler gelegen, heeft de Nieuwe Boteringestraat een dergelijke ontwikkeling niet gekend zodat daar, naast enige dienstverlening, de woonfunctie goed in het bebouwingsbeeld vertegenwoordigd is. Bepalend voor het straatbeeld is hier het open en deels met bomen beplante terrein van het Nieuwe Kerkhof, met centraal daarop geplaatst de uit 1665 daterende Nieuwe Kerk. Dit rechthoekige terrein ligt met een korte zijde langs de Nieuwe Boteringestraat, terwijl de begrenzing aan de noord- en zuidzijde deel uitmaken van het dwarsstratenpatroon. Doordat aan de oostzijde een ruimtelijke afsluiting plaatsvindt door een tweetal kleinere bebouwingsblokken, heeft het Nieuwe Kerkhof, op een onopvallende op de kerk gerichte doorkijk na, geen relatie met de nabijgelegen Nieuwe Ebbingestraat.

Het Gedempte Boterdiep vormt aan de oostzijde de begrenzing van de 17de-eeuwse stadsuitleg. Enige onregelmatigheden in de rooilijnen in het zuidelijk gedeelte maken duidelijk dat het beloop van deze oorspronkelijke waterverbinding niet volledig ontworpen, doch deels op een oudere structuur gebaseerd is. In overeenstemming met de historische functie wordt het bebouwingsbeeld vooral bepaald door opslag- en bedrijfsbebouwing uit diverse perioden, waarbij het marginale karakter van sommige functies plaatselijk tot een sterke teruggang van de bebouwingskwaliteit heeft geleid.

Van de noord-zuid straten heeft de westelijke, de Nieuwe Kijk in 't Jatstraat, in functioneel en ruimtelijk opzicht altijd een ondergeschikte positie ingenomen: overwegend

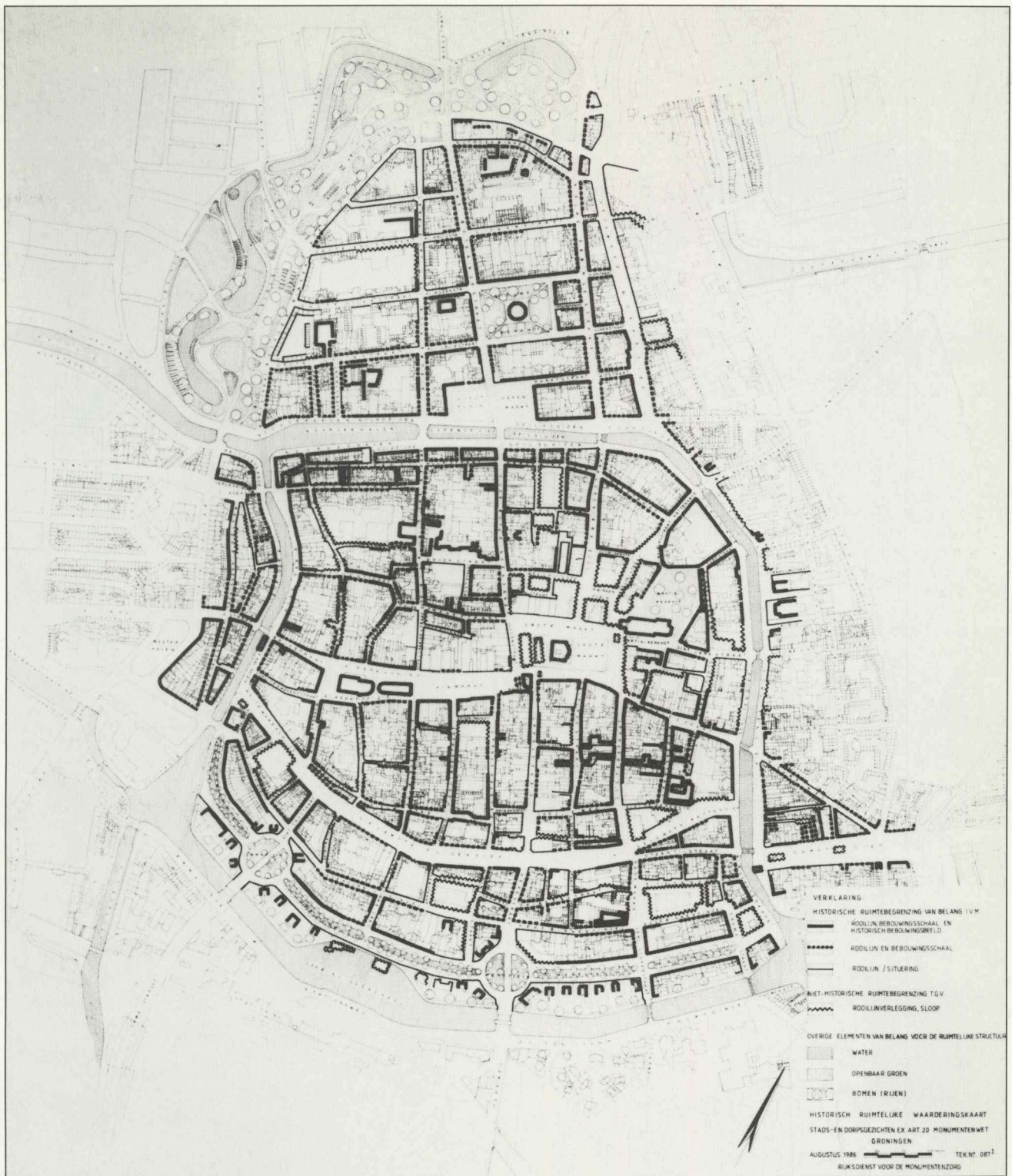
kleinschalige bebouwing van rond de eeuwwisseling bepaalt het smalle straatbeeld. De ten westen hiervan gelegen terreinen tonen de sporen van ontwikkeling van universitaire functies. De vanaf 1626 tot in de jaren zestig van deze eeuw hier gevestigde Hortus Botanicus heeft zijn naam aan het gehele stadsdeel geleend, terwijl diverse gebouwen ten behoeve van onderwijs en onderzoek in het stedebouwkundig patroon zijn opgenomen. Het grootschalige Alpha-gebouw aan de Grote Kruisstraat vormt met zijn door kaalslag gevormde omgeving in dit opzicht een omvangrijke structurele afwijking.

Kenmerkend, en passend in de sterke woonfunctie van dit noordelijke binnenstadsgedeelte, zijn de Hofjes die in de tweede helft van de 19de eeuw deels aan de straat, maar vooral op een aantal binnenterreinen zijn gebouwd.

De karakteristieke lange zichtlijnen maken de hoogteligging van de uitloper van de Hondsrug zichtbaar, en leiden er ook toe dat de hoge boombeplanting van het Noorderplantsoen in vrijwel de gehele Hortusbuurt een belangrijke ruimtelijk-visuele rol speelt. Hierdoor is deze zone als structurele begrenzing van de 17de-eeuwse stad duidelijk herkenbaar gebleven, waaraan wordt bijgedragen door de transformatie tot stadspark waarin waterpartijen en hoogteverschillen als restanten van de gebastioneerde omwalling zijn opgenomen.

Als begrenzing even helder, maar van een geheel andere aard is de singelgordel die aan het eind van de 19de eeuw op de voormalige zuidelijke stadswal is aangelegd. De bijzondere stedebouwkundige opzet en ruimtelijke kwaliteit van dit gebied zijn overwegend bewaard gebleven. De hoofdstructuur hiervan is opgebouwd uit een gebogen reeks brede singels waarin, naast de karakteristieke 19de-eeuwse bebouwing van villa's en herenhuizen, vooral de open met kastanjabomen begrensde middenberm een bindend element vormt. Op de kruisingen met de Stationsstraat en met de Herestraat zijn ronde en eveneens groene pleinen aangelegd, terwijl de minder opvallende kruising met de Oosterstraat wordt geflankeerd door de neo-gothische St.Jozefkerk.

Een belangrijk kenmerk van de profielopbouw is de aaneengesloten bebouwing met forse herenhuizen aan de noordzijde die van het voetpad is gescheiden door een privé-stoepenstrook, tegenover de enkele en dubbele villa's die aan de zuidzijde vrijliggend in ruim bemeten tuinen zijn gesitueerd. Uitzondering hierop vormen het deel ten oosten van de Oosterstraat, waar ook aan de

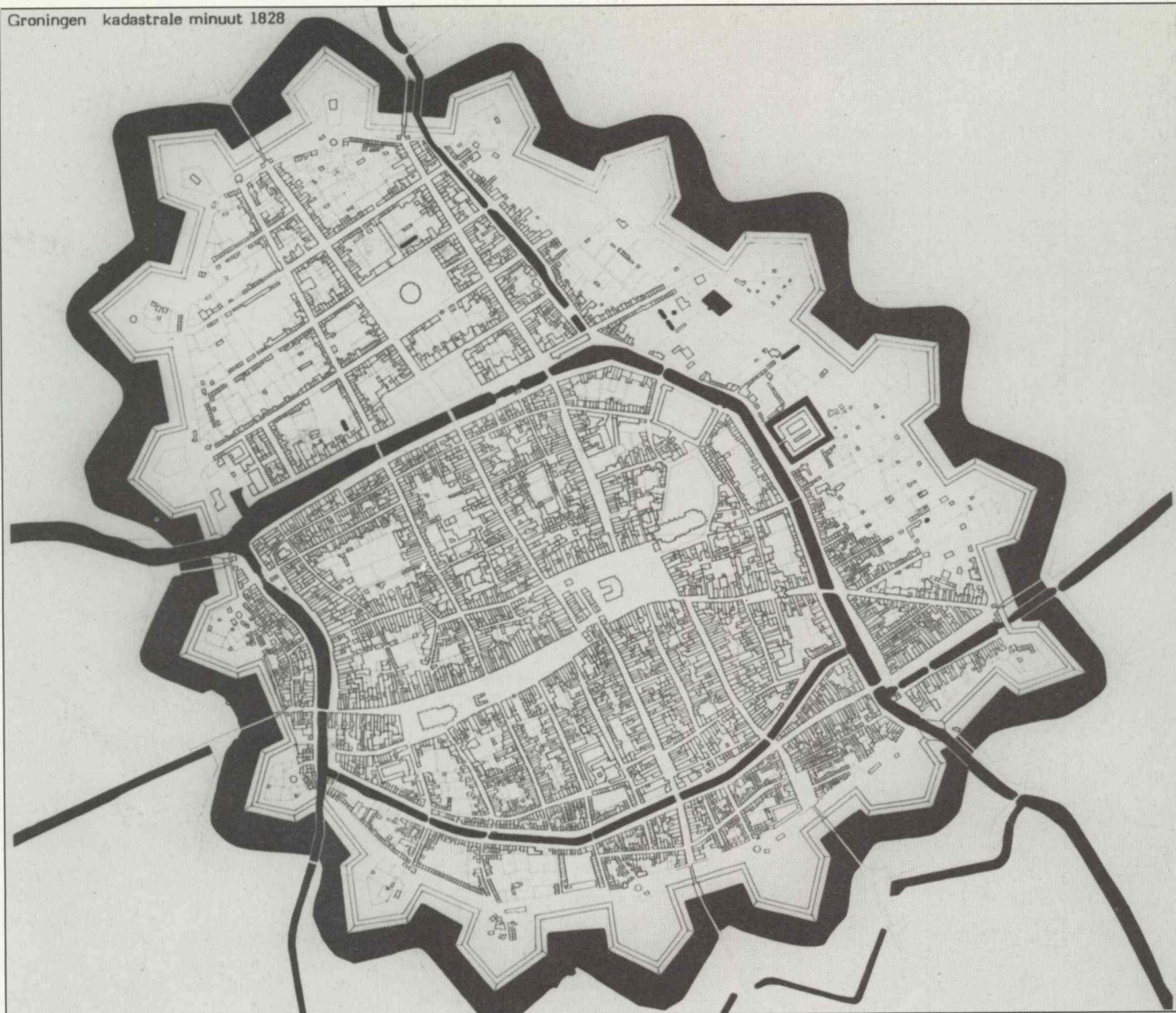


Afb. 6. Historisch-ruimtelijke waarderingskaart, 1986.



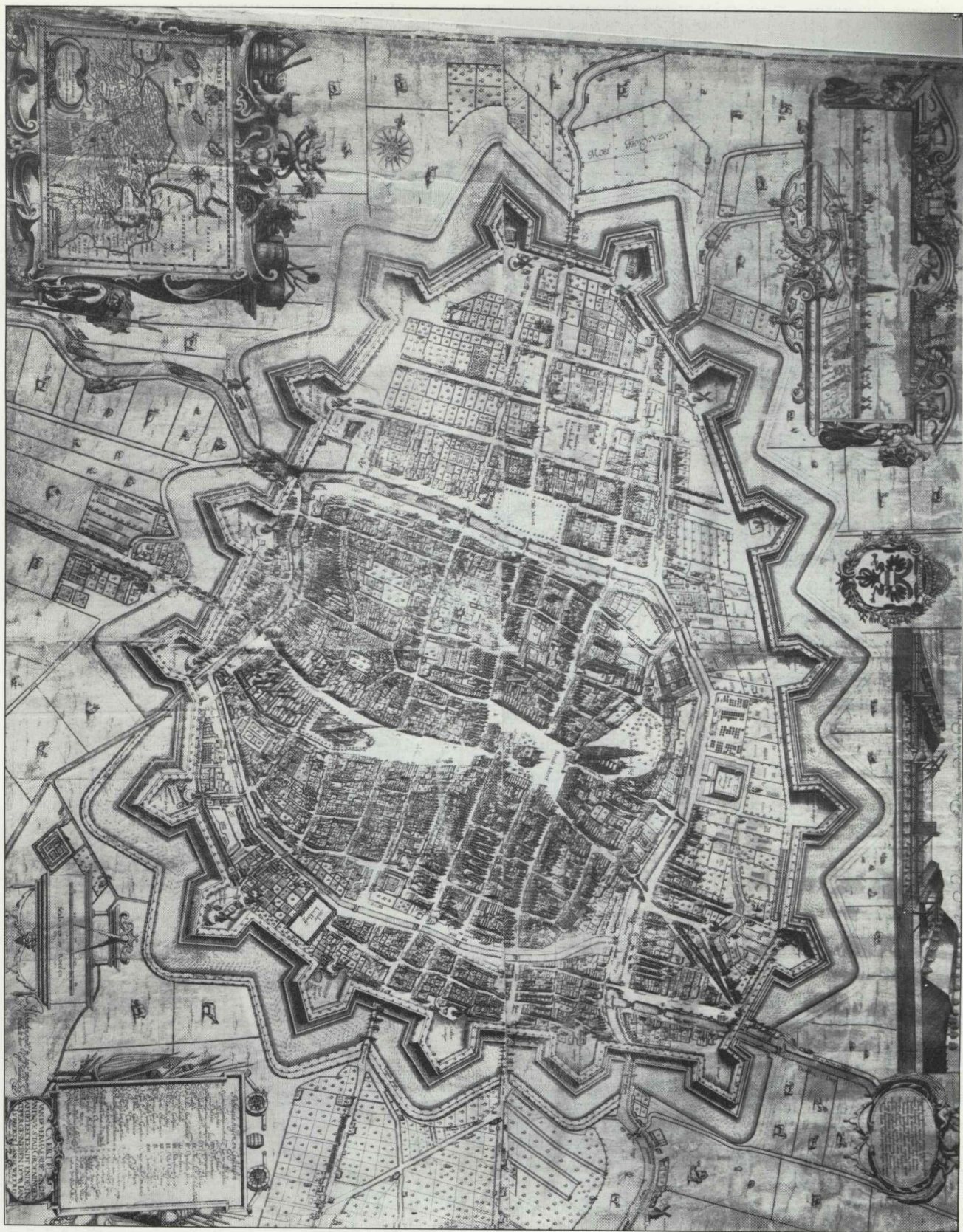
Afb. 5. Topographische en Militaire Kaart van het Koninkrijk der Nederlanden, 1973 (facsimile herdruk van 1853), blad 7, fragment.

Groningen kadastrale minuut 1828

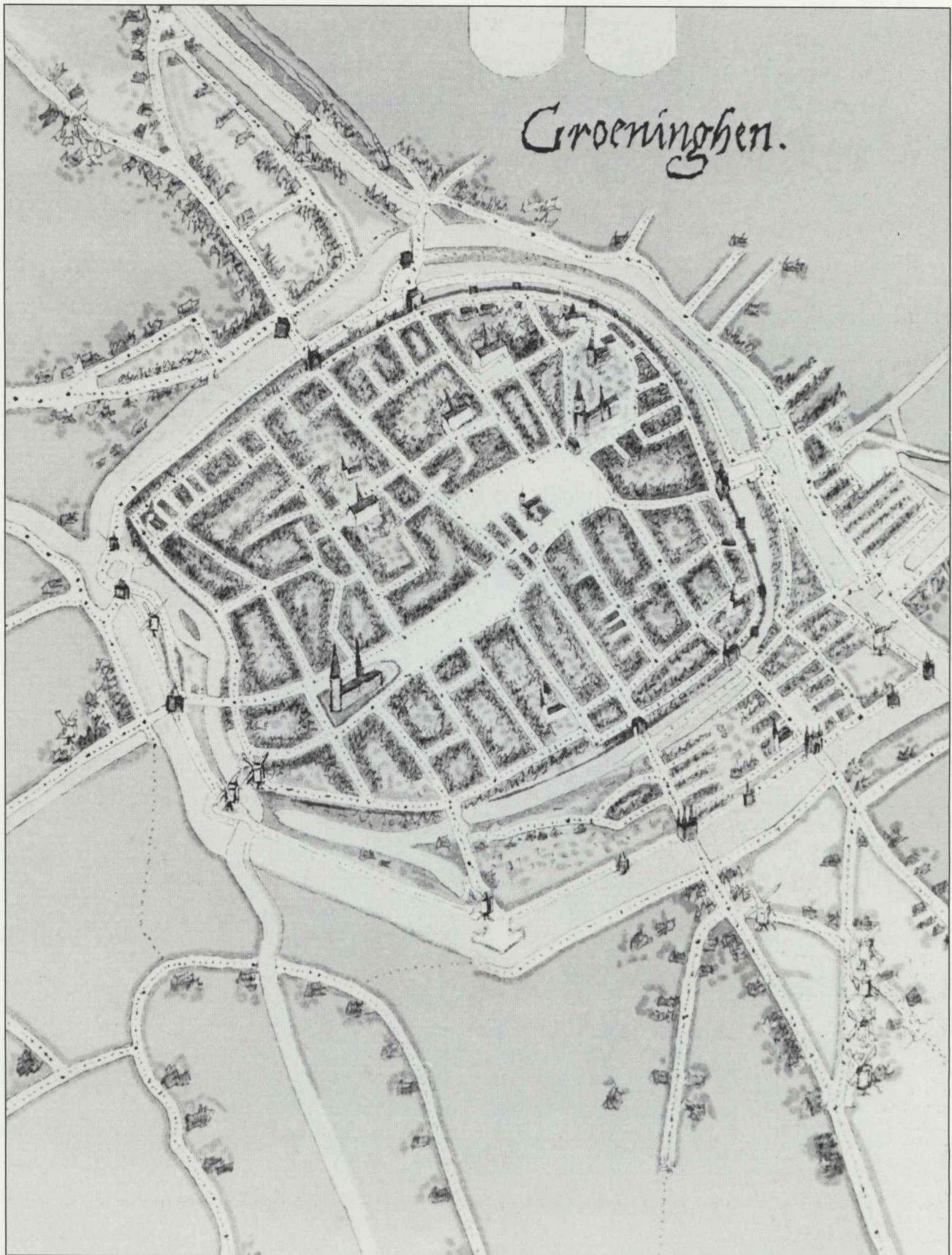


Afb. 4. Kopie van het Kadastraal Minuutplan gemeente Groningen, 1828 (Uit: R.A.F. Smook, Binnensteden veranderen. Zutphen, 1984, 107).

4.110520060012



Afb. 3. Plattegrond van Groningen, opgemeten door Egbert Hauboos, 1637; herzien en aangevuld in 1643 en 1664/69.



Afb. 1. Nederlandsche steden in de 16e eeuw; plattegronden van Jacob van Deventer, blad Groningen, 1916-1923 (facsimile herdruk van ca. 1565).

Geraadpleegde literatuur:

Atlas Historische Vestingwerken
(Uitgave Stichting Menno van
Coehoorn) z.pl, z.j.

Beschrijving Provincie Groningen
behorende bij de Waterstaatskaart.
's-Gravenhage, 1951.

Blok, D.P.

'De Vikingen in Friesland'. Naamkun-
de, 30 (1978), nr. 1-2, 25-47.

Fockema Andreae, S.J.

'St. Walburg en haar wegen'.
Tijdschrift Koninklijk Nederlands
Aardrijkskundig Genootschap, 71
(1965) 182-185.

Giffen, A.E. van en Praamstra, H.

'Bijdrage tot de geschiedenis van de
stad Groningen'. Groninger Volksal-
manak, (1962) 68-154; (1966)
109-194.

Giffen, A.E. van en Praamstra, H.

De Groninger St. Walburg en haar
ondergrond. Amsterdam-Londen,
1973.

Halbertsma, H.

'Archeologisch Nieuws: Groningen'.
Bull. KNOB, 76 (1977) 125-127.

Halbertsma, H.

'Archeologisch Nieuws: Groningen,
A-kerk'. Bull. KNOB, 72 (1973) Kol.
93-97.

Jansen, H.P.H.

'Sociaal-economische geschiedenis
tussen ca. 1000 en 1500'. in:
Historie van Groningen, stad en land
(red. J. Formsma). Groningen, 1976
123-147.

Jansen, H.P.H.

'Kerkgeschiedenis, de middeleeuwse
tijd van ca. 1000-1500'. in: Historie
van Groningen, stad en land (red. J.
Formsma). Groningen, 1976 147-
170.

Kooij, P.

Groningen 1870-1914; sociale
verandering en economische
ontwikkeling in een regionaal
centrum, (Proefschrift R.U.G.)
Groningen, 1986.

Overdiep, G.

De plattegrond van de stad Groningen
door Jacob van Deventer uit om-
streeks 1565. Alphen a/d Rijn, 1984.

Schuitema Meijer, A.T.

'Sociaal-economische aspecten van
de stad in de Nieuwe Tijd'. in:
Historie van Groningen, stad en land
(red. J. Formsma). Groningen, 1976.

Schuitema Meijer, A.T.

'Bouwen en bouwmeesters in de stad
Groningen, begin 19de eeuw
- 1940'. in: Historie van Groningen,
stad en land (red. J. Formsma).
Groningen, 1976 721-760.

Taverne, E.

In 't land van belofte: in de nieuwe
stad; ideaal en werkelijkheid van de
stadsuitleg in de Republiek 1580-
1680. Maarssen, 1978.

Colofon:

Uitgave van de Rijksdienst voor de
Monumentenzorg, Zeist.

Historisch-geografisch en stede-
bouwkundig onderzoek: Rijksdienst
voor de Monumentenzorg, Zeist,
april 1987.

Foto's:

- R.U. Groningen, fotodienst (afb.
2);
- Rijksdienst voor de Monumenten-
zorg, Zeist (afb. 1, 3, 4, 5, 6);
- Topografische Dienst, Emmen
(omslag).

Kaarten en illustraties in de tekst:
Studio Ineke van der Burg, Bilthoven
en Rijksdienst voor de Monumenten-
zorg, Zeist.

Verkoopprijs f 10,-.

Deze publikatie is schriftelijk of
telefonisch te bestellen bij het
Distributiecentrum DOP
Postbus 20014
2500 EA 's-Gravenhage.

Telefoon: 070-78 98 80.

Onder vermelding van bestelnummer
of ISBN 90 346 1236 8.

Druk: Staatsdrukkerij, 's-Gravenhage.

zuidzijde aaneengesloten is gebouwd, en het middengedeelte tussen Emma- en Hereplein, waar door een verbreding van het Verbindingskanaal de singelruimte aan het water grenst. In samenhang met de gerichtheid van de zuidelijke bebouwing en de ligging van beplante tuinen op de oever vormt het Verbindingskanaal voor het overige een heldere ruimtelijke begrenzing aan deze zijde van de binnenstad.

Tussen de singelgordel en het Gedempte Zuiderdiep bevindt zich de 15de-eeuwse stadsuitleg, een enigszins diffuse zone met een grotendeels historisch patroon van binnenstraten en overwegend dichte, gemengde woon- en bedrijfsbebouwing. Hieronder neemt het St. Anthony Gasthuis op de hoek van de Rademarkt en de Herebinnensingel een bijzondere plaats in. Op verschillende plaatsen in dit gebied zijn nieuwbouwprojecten gerealiseerd hetgeen veelal met behoud en versterking van de bestaande structuur doch soms ook met het tegendeel daarvan gepaard is gegaan. Een exponent van dit laatste is het politiebureau aan de Rademarkt dat, gebouwd op een omvangrijk kaalslaggebied, nauwelijks op zijn omgeving aansluit. Een groot aantal recent uitgevoerde stadsvernieuwingsprojecten in dit gebied kenmerkt zich echter door een betere afstemming in schaal en structuur.

De verbindingen tussen het Zuiderdiep en de singels worden gevormd door een aantal doorsnijdingen van het tussengelegen gebied. Hiervan sluiten de Verlengde Oosterstraat en de Herestraat aan op het patroon van de oude stad; de jongere Stationsstraat eindigt op het Zuiderdiep. In alle gevallen zijn de overgangen vanuit het oudere stadsgedeelte herkenbaar in verbredingen of versmallingen van het straatprofiel. Bij het Hereplein deels en het Emmaplein nog volledig aanwezig vindt een nadere verbijzondering van de pleinvorming plaats door vier, op de diagonale assen geplaatste vrijstaande bouwblokken, waardoor de kruising met de singelgordel nog eens extra wordt benadrukt.

Aan weerszijden eindigen de singels enigszins onbestemd in de grote open ruimten van Oosterhaven, respectievelijk Zuiderhaven, ondanks de profielversmalling bij de Trompstraat aan de oostzijde en de ruimtelijk boeiende beëindiging bij het dwarsgeplaatste gebouw van het Groninger Museum aan de westzijde.

Algemene karakteristieken

Voor enkele onderdelen van de stad zijn de kenmerkende kwaliteiten van bebouwing en open ruimte reeds genoemd. Daarnaast kunnen de volgende, meer algemene stedenbouw-

kundige karakteristieken voor de stad als geheel worden geformuleerd.

De bebouwing is overwegend aaneengesloten gebouwd en, voorzover geen privéstoep voorkomt, direct grenzend aan de straatruimte gesitueerd in een naar de weg gekeerde bebouwingsgrens. In het algemeen omvatten de panden twee of drie bouwlagen onder een kap. De daken in de oude stad, veelal zadeldaken al dan niet afgeknot en voorzien van eindschilden, zijn steil met voornamelijk hellingen tussen 45 en 60 graden. De nokrichting staat vrijwel altijd loodrecht op de straat, bij een gemiddelde voorgevelbreedte van vijf a zeven meter in de oude stad tot acht à tien meter aan de 19de-eeuwse singels. Daarnaast komen plaatselijk grotere breedtes of langskappen voor, onder meer door samenvoeging van kavels of bij complexgewijze of bijzondere bebouwing.

De historische bebouwing is opgetrokken in baksteen, al dan niet gepleisterd, vertind of geschilderd; de kappen zijn gedekt met gebakken pannen. In samenhang met het sterk aanwezige 19de-eeuwse uiterlijk van de bebouwing komen veel lijstgevels voor; de indeling bestaat in het algemeen uit drie, soms twee of vier, raamtraveeën met verticaal gerichte gevelopeningen. Verschillen in onder meer goot- of lijsthoogten en detaillering van aan elkaar grenzende panden leidt tot een grote mate van individualiteit binnen de algemene bebouwingstype.

Afgezien van een vlakke winkelerf-inrichting in sommige straten, kenmerkt de inrichting van de openbare ruimte in de binnenstad zich overwegend door een helderheid in indeling en materiaalgebruik, die zijn verklaring vindt in de in het dwarsprofiel aanwezige gebruikszones. Hierin zijn de vroeger veel voorkomende particuliere stoepen veelal verdwenen, evenals de rabatstroken langs de rijbaan.

Specifieke aandacht behoeven de karakteristieke hoogteverschillen en het structurele groen, alsmede de nog aanwezige privéstoepen, stoeppalen en -hekken.

Rechtsgevolg aanwijzing

Ter effectivering van de bescherming van het aangewezen stadsgezicht moet ingevolge artikel 37, lid 8 van de Wet op de Ruimtelijke Ordening een bestemmingsplan worden ontwikkeld of herzien. De toelichting bij de aanwijzing als beschermd stadsgezicht kan daarbij wat het beschermingsbelang betreft als uitgangspunt dienen.

Doel van de aanwijzing is de karakteristieke, met de historische ontwikkeling samenhangende structuur en ruimtelijke kwaliteit van het gebied te onderkennen als zwaarwegend belang bij de verdere ontwikkeling binnen het gebied.

De aanwijzing beoogt op die wijze een basis te geven voor een ruimtelijke ontwikkeling die inspeelt op de aanwezige kwaliteiten, daarvan gebruik maakt en daarop voortbouwt.