

ID1497 C1
Afdeling en nummer
MMA/Mo 180574 I

RIJSWIJK (ZH)

15 SEP. 1975

DE MINISTER VAN CULTUUR, RECREATIE EN MAATSCHAPPELIJK WERK
EN
DE STAATSSECRETARIS VAN VOLKSHUISVESTING EN RUIMTELIJKE ORDENING

Overwegende dat Brielle, gemeenten Brielle en Vierpolders, een historische binnenstad heeft, welke is gelegen binnen de nog vrijwel complete en gave 18e eeuwse omwalling;

dat de binnenstad kenmerkend is vanwege het patroon van straten en wateren, het profiel en de groenvoorziening van de openbare ruimten, de vormgeving en de toegepaste materialen van de bebouwing;

dat de binnenstad vele beschermde monumenten heeft waaronder de dominerende Catharinakerk en het Merula weeshuis;

dat voorts de relatie met het open land rondom de vestingstad een beeld oplevert dat van algemeen belang is vanwege het karakter en de schoonheid ervan;

Gelet op artikel 20 van de Monumentenwet;


Gehoord de Monumentenraad, de raden van de gemeenten Brielle en Vierpolders, Gedeputeerde Staten van Zuid-Holland en de Rijksplanologische Commissie;

B E S L U I T E N:

Het gebied in de gemeenten Brielle en Vierpolders zoals is aangegeven op de bij deze beschikking behorende tekening nr. 292 en zoals omschreven in de toelichting bij deze beschikking, aan te wijzen als stadsgezicht in de zin van artikel 20 van de Monumentenwet.

Van deze beschikking, waarvan mededeling zal worden gedaan in de Nederlandse Staatscourant, zal afschrift worden gezonden aan de Monumentenraad, de raden van de gemeenten Brielle en Vierpolders, Gedeputeerde Staten van Zuid-Holland en de Rijksplanologische Commissie.

De Minister van Cultuur, Recreatie
en Maatschappelijk Werk,












(Mr. H.W. van Doorn).

De Staatssecretaris van Volkshuisvesting
en Ruimtelijke Ordening,



(J.L.N. Schaefer)

Karakteristiek van de stedelijke openbare ruimte	tracering en profiel	parcellering	goethoogte bebouwing	geveltype	opmerkingen
Nobelstraat, dijk	 <p>betoren; naar Markt toe nauwer profiel en hogere, bredere bebouwing.</p>	Z-zijde vnl. 4-5 m, naar N-zijde veel breder (tot 16 m).	van vnl. rond 7 m Z-zijde tot 7 à 12 m N-zijde.	wat punt-, tuit- en trapgevels; vooral naar N-zijde vnl. lijstgevels.	aantal zeer monumentale achttiende-eeuwse gevels N-zijde.
Voorstraat, dijk	 <p>vrij breed en lang met flauwe bocht, naar Markt toe nauwer profiel en hogere panden.</p>	vrij veel 4-5 m, naar Z-zijde aantal bredere.	van 5 à 8 m N-zijde tot 7 à 12 m Z-zijde.	veel lijstgevels; vnl. aan N-zijde wat punt-, tuit- en trapgevels.	groot aantal hardstenen stoepen met stoeppalen, hardstenen banker, putten en smeedijzeren hekwerken.
Maarland, haven	 <p>zeer grote ruimte met brede bemurde kaden en een onbeschoelde spui-kom, aan einden begrenzing door poorthuis en werf.</p>	vrij veel 4-5 m, naar W-zijde aantal bredere.	van 4 à 7 m W-zijde tot 6 à 10 m O-zijde.	W-zijde overheersend punt- en tuitgevels, O-zijde sterk gevarieerd beeld (punt-, tuit-, trap- en lijstgevels).	vele hardstenen stoepen met stoeppalen, putten en smeedijzeren hekwerken.
Lanestraat, polderweg	 <p>vrij recht, sterk vernauwend naar Welle Rondom.</p>	veel 4-5 m.	rond 6 à 7 m.	van vnl. puntgevels aan W-zijde naar vnl. lijstgevels aan O-zijde.	vele hardstenen stoepen met stoeppalen, putten en smeedijzeren hekwerken.
Welle Rondom	 <p>triehoekig pleintje, ontmoetingspunt van twee verkavelingen.</p>	vnl. smalle panden.	4 à 7 m.	vnl. lijstgevels.	vele hardstenen stoepen met stoeppalen, putten en smeedijzeren hekwerken; pomp.
Koopmansstraat	 <p>smalle, rechte straat, sterk oplopend naar dijk.</p>	vnl. smalle panden, stadhuus en hoofdwacht dominerend aan Markt.	7 à 8 m, zijwand stadhuus hoger.	vnl. lijstgevels.	hardstenen stoep met stoeppalen langs stadhuus.
Markt-Visstraat, verbinding dijk en meerplaats	 <p>rechthoekig plein, rechte iets aflopende straat, iets vernauwend naar Kade.</p>	vnl. smalle panden, stadhuus en hoofdwacht dominerend aan Markt.	6 à 8 m, aan Markt paar hogere.	vnl. lijstgevels.	vele hardstenen stoepen met stoeppalen en smeedijzeren hekwerken.
Kaaistraat	 <p>sterk aflopend naar de wal, licht geknikt.</p>	vnl. 4-6 m, twee brede bij wal.	vnl. 7 à 8 m.	vrij gevarieerd gevelbeeld.	vele hardstenen stoepen met stoeppalen en smeedijzeren hekwerken.
Lijnbaan-Slarveld, spui en kade	 <p>frote ruimte met vrij rechte kaden, aan Z-zijde sterk geknikt, vnl. niet beschoeid.</p>	sterk uiteenlopend, aan Z-zijde Lijnbaan en N-zijde Slagveld smal.	Lijnbaan 3 à 7 m; Slagveld 4 à 12 m, aan N-zijde 6 à 8 m.	vrij veel lijstgevels, wat punt- en tuitgevels.	aantal hardstenen stoepen en stoeppalen N-zijde Slagveld.
Turfkade-Scharloo, spui en kade	<p>grote ruimte met vrij rechte deels beschoeide kaden, aan Z-zijde begrensd door wal en boerderij.</p>	sterk uiteenlopend, vooral langs Scharloo enkele zeer brede percelen.	Turfkade en Z-zijde Scharloo 4 à 7 m, N-zijde Scharloo 7 à 11 m.	langs Turfkade vrij gevarieerd gevelbeeld; Z-zijde Scharloo vnl. puntgevels, N-zijde vnl. lijstgevels.	aantal hardstenen stoepen N-zijde Turfkade.
Nieuwstraat	<p>licht gebogen, vernauwend naar N-zijde.</p>	veel 4-5 m, enkele bredere.	vnl. 4 à 5 m.	lijst- en puntgevels, enkele trapgevels.	vele hardstenen stoepen en stoeppalen.
Rozemarijnstraat, achterstraat	<p>vrij recht, breedte vrij sterk variërend.</p>	sterk uiteenlopend.	3 à 7 m.	lijstgevels, tuinmuren.	meespelen achtergevels Voorstraat en beplanting in beeld.
Verkelstraat, achterstraat	<p>vrij recht, rooilijn O-zijde vrij gebogen.</p>	sterk uiteenlopend.	W-wand 6 à 8 m, O-wand vnl. lager.	lijstgevels, tuinmuren.	aantal hardstenen stoepen.
Kaatsaan, achterstraat	<p>recht, sterk geknikt bij Lanestraat.</p>	aan NO-zijde vnl. 4-5 m, verder variërend.	3 à 7 m.	lijstgevels, tuinmuren.	meespelen beplanting in beeld.
Catharirahof, kerkhof	<p>groene ruimte om kerk met keienstraatje rondom, begrensd door muren er losse bebouwing, aan NO-zijde door zeer laag doorgaande langskap-pen.</p>	aan NO-zijde vnl. 4-5 m, verder variërend.	vnl. rond 4 m, enkele panden 6 à 8 m.	vnl. lijstgevels; tuinmuren.	meespelen beplanting in beeld.
Asielplein, kerkhof	<p>groene veelhoekige ruimte rond asiel en bomen"laan", begrensd door losse bebouwing.</p>	variërend.	3 à 7 m.	vnl. lijstgevels.	meespelen beplanting in beeld.