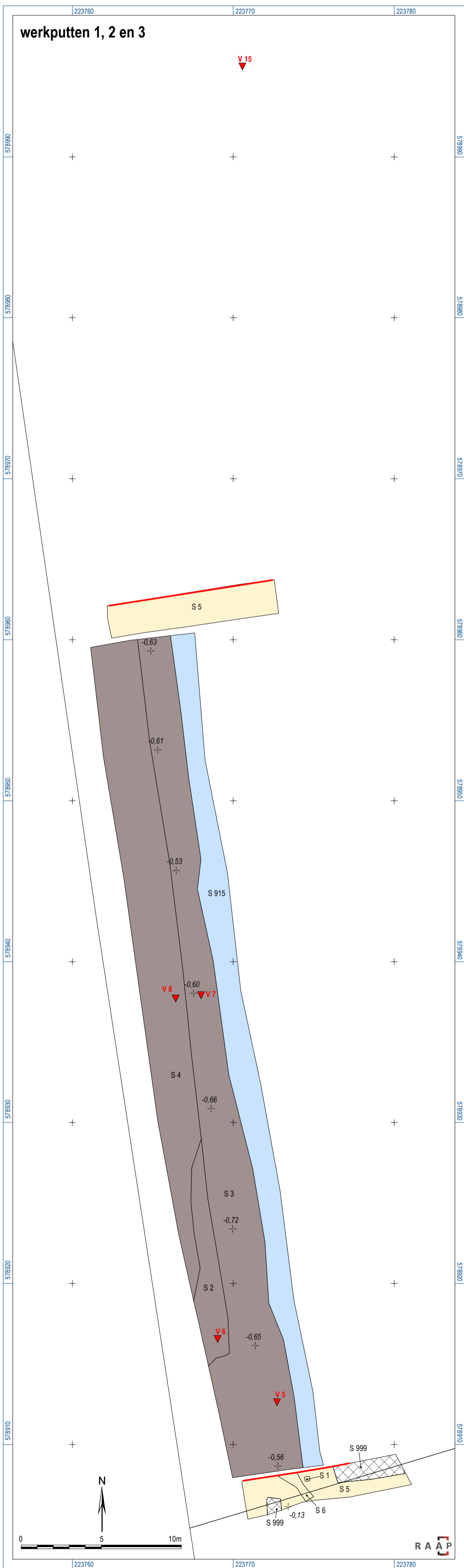
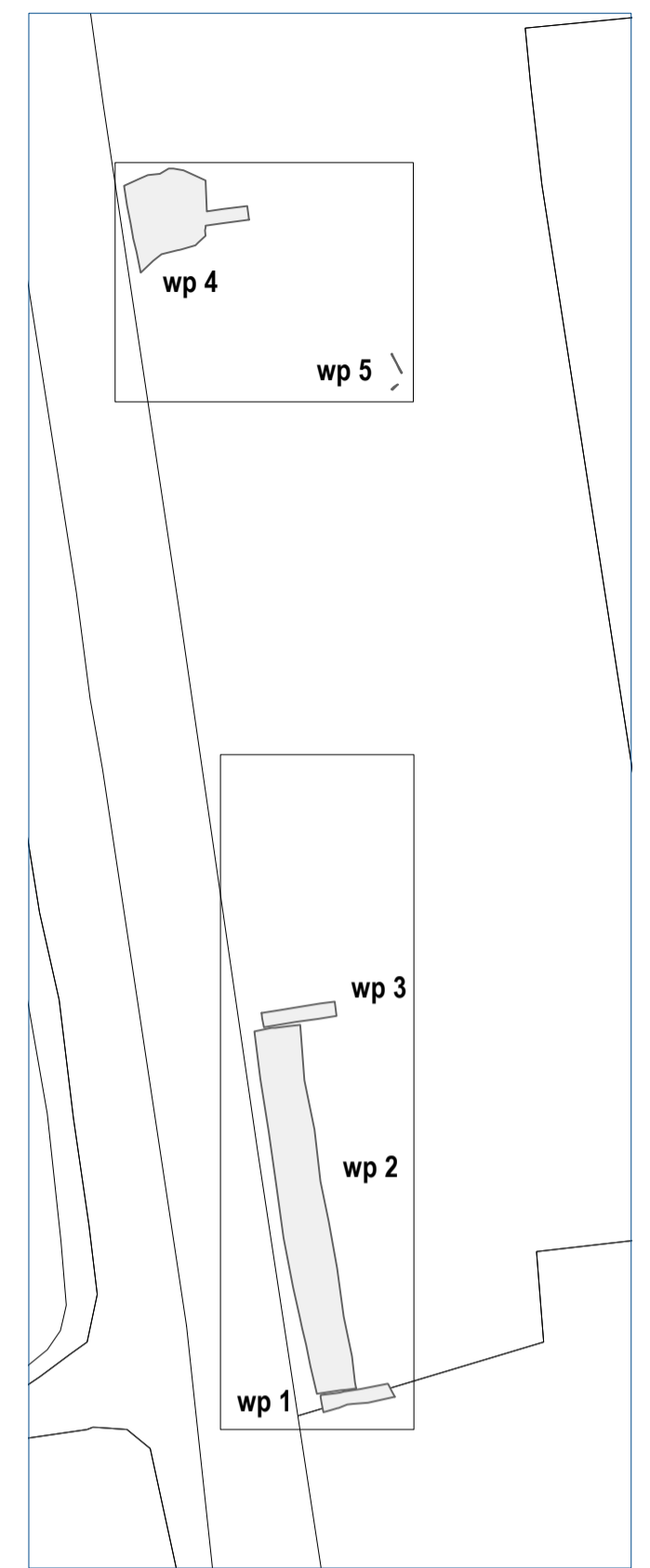
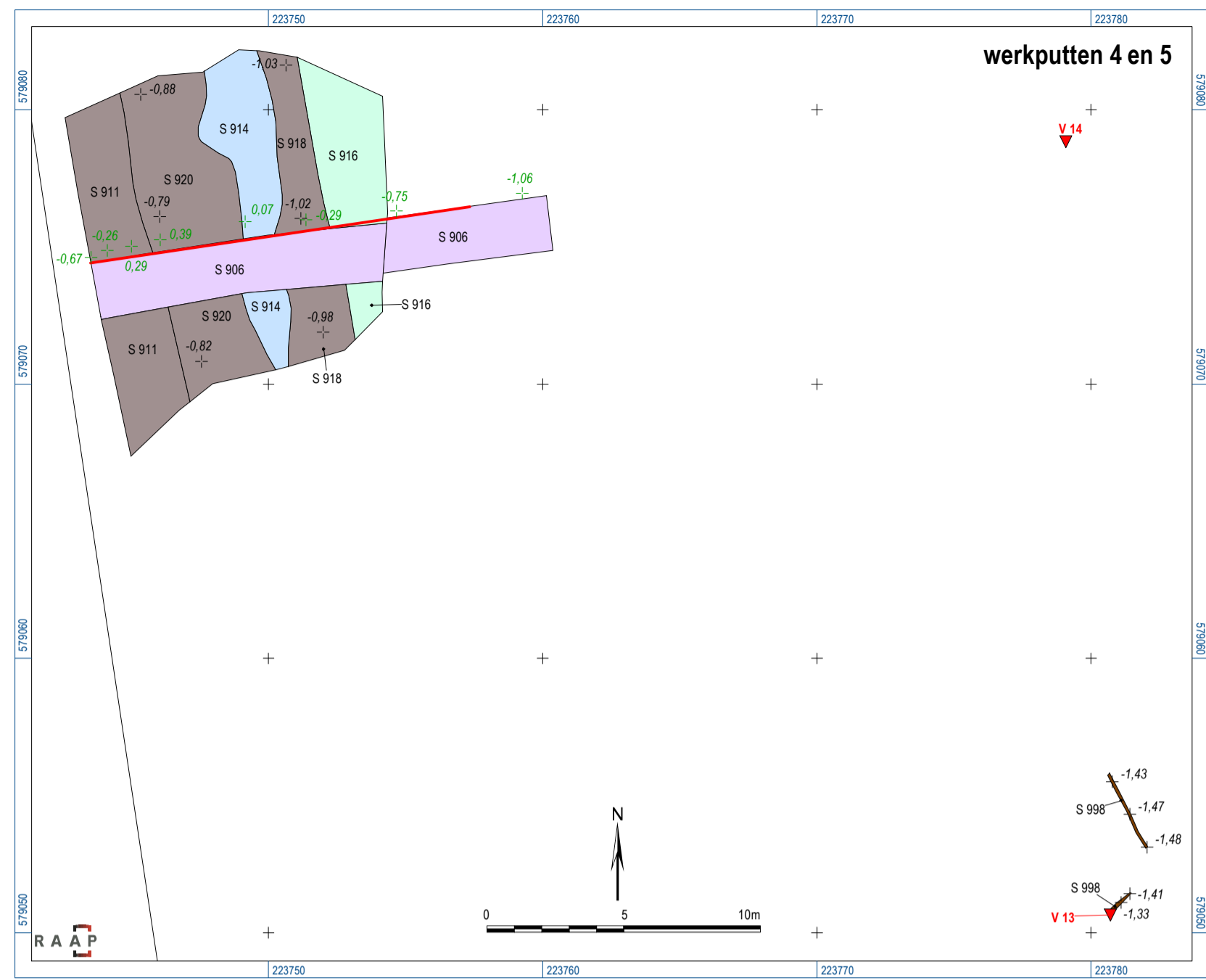


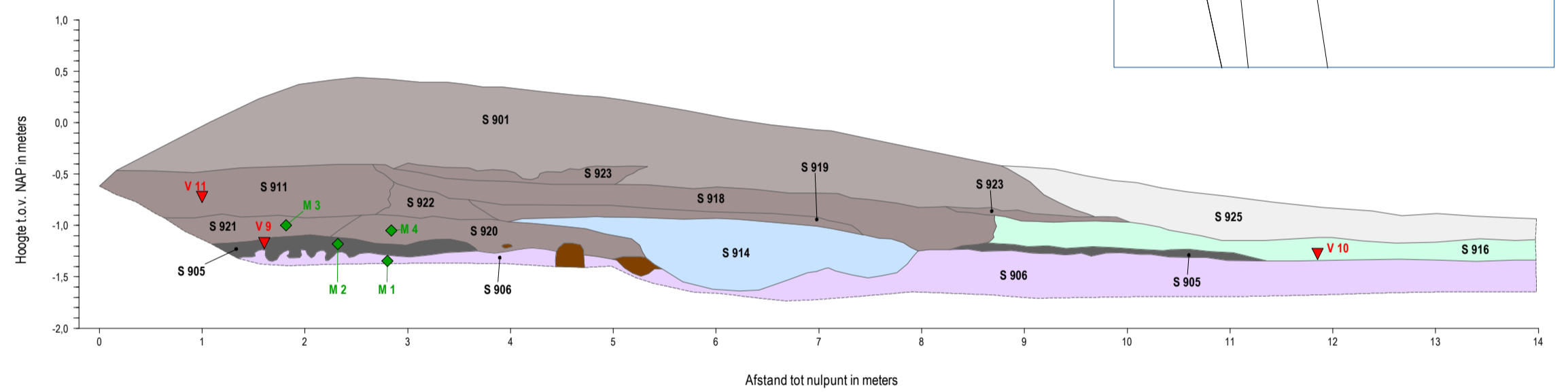
werkputten 1, 2 en 3



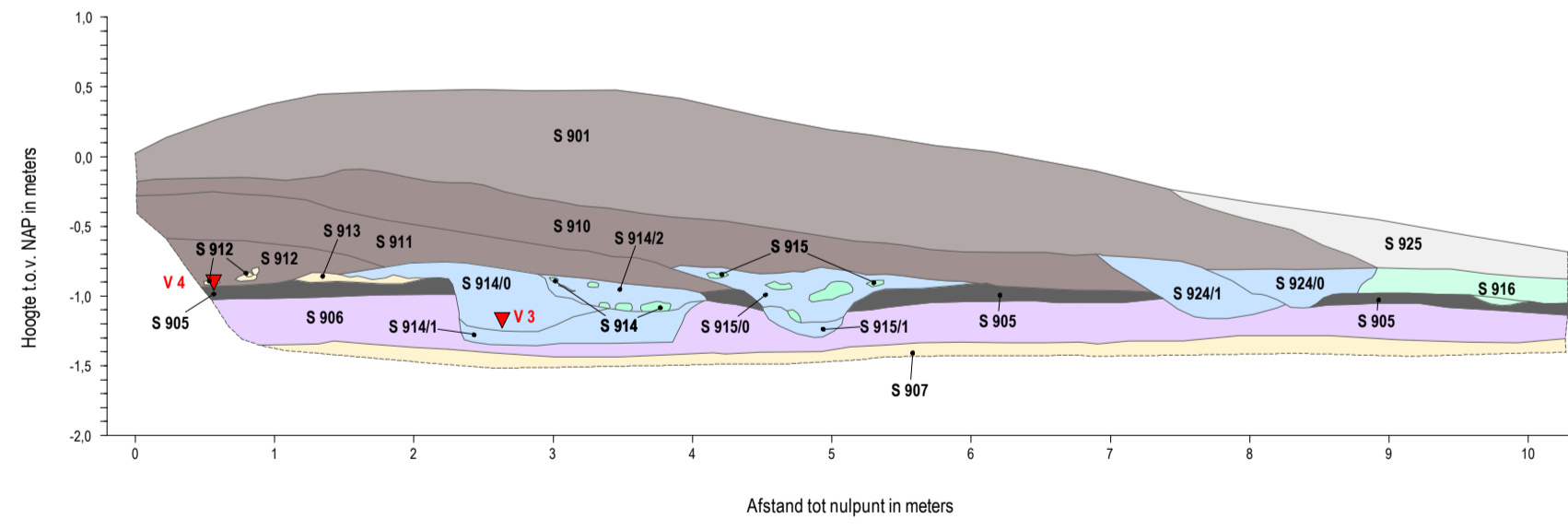
werkputten 4 en 5



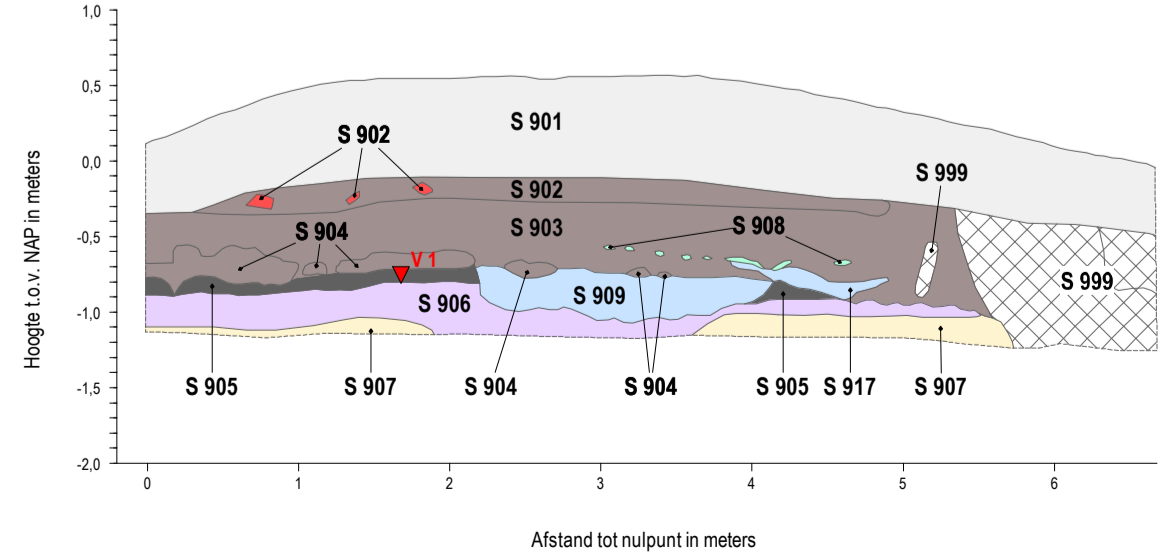
noordprofiel werkput 4



noordprofiel werkput 2



noordprofiel werkput 1



Plangebied Verbindingszone Lettelberterdiep in Lettelbert
Gemeente Leek

Resultaten onderzoek
RAAP-rapport 3083, kaartbijlage 1, schaal 1:200, profielen 1:50

legenda			
	ophogingslaag		hoogtepunt maaiveld
	ophogingslaag, 20e eeuw		hoogtepunt vlak
	sloot		vondst
	hout		monster
	baksteen		hoogtemaat maaiveld in meters t.o.v. NAP
	kleibrokken		hoogtemaat vlak in meters t.o.v. NAP
	zandbrokken		vondstnummer
	bouwvoor		monsternummer
	bouwvoor, fossiel		spoornummer
	klei		locatie profiel
	veen		
	zand		
	verstoring, recent		