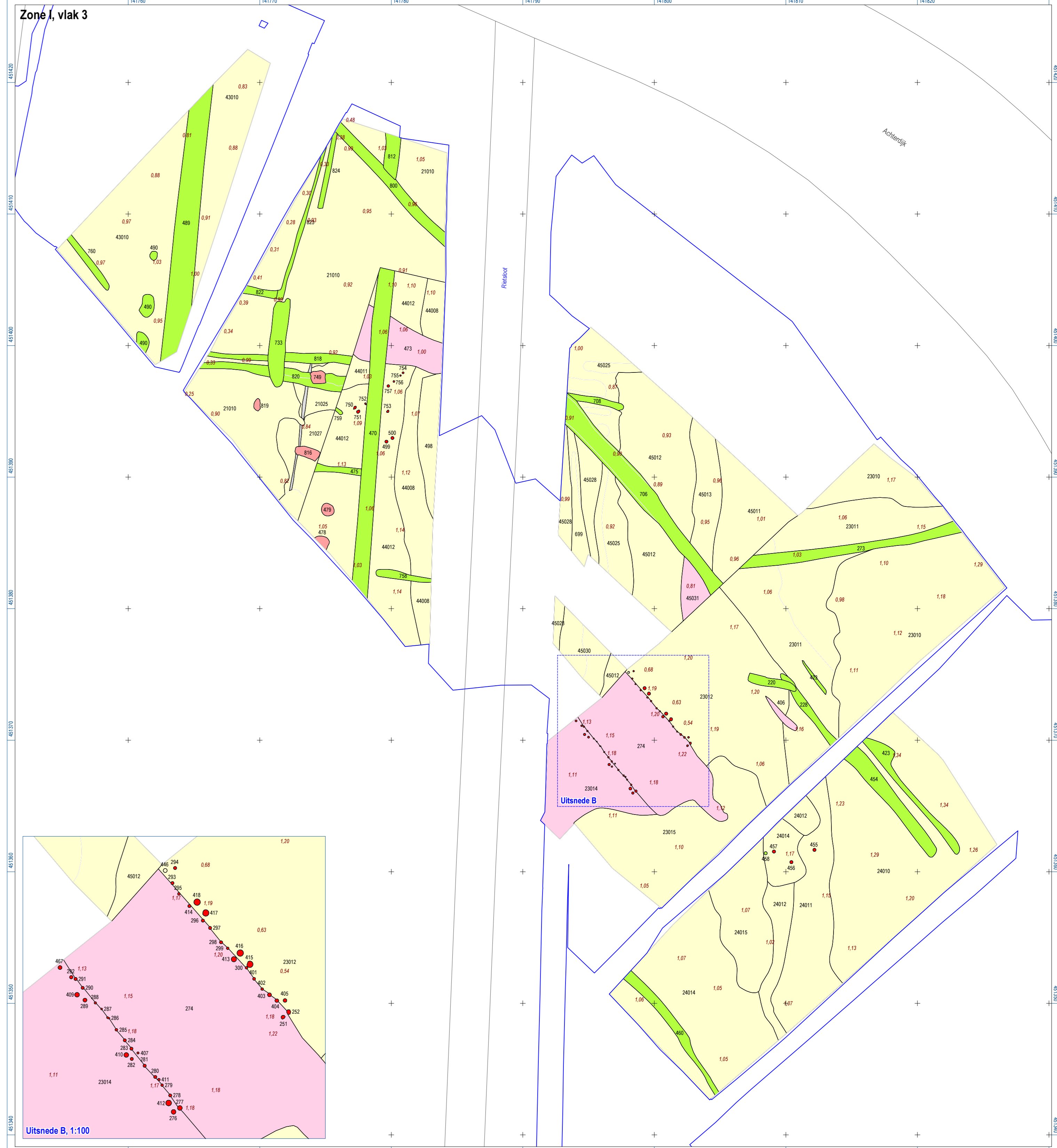
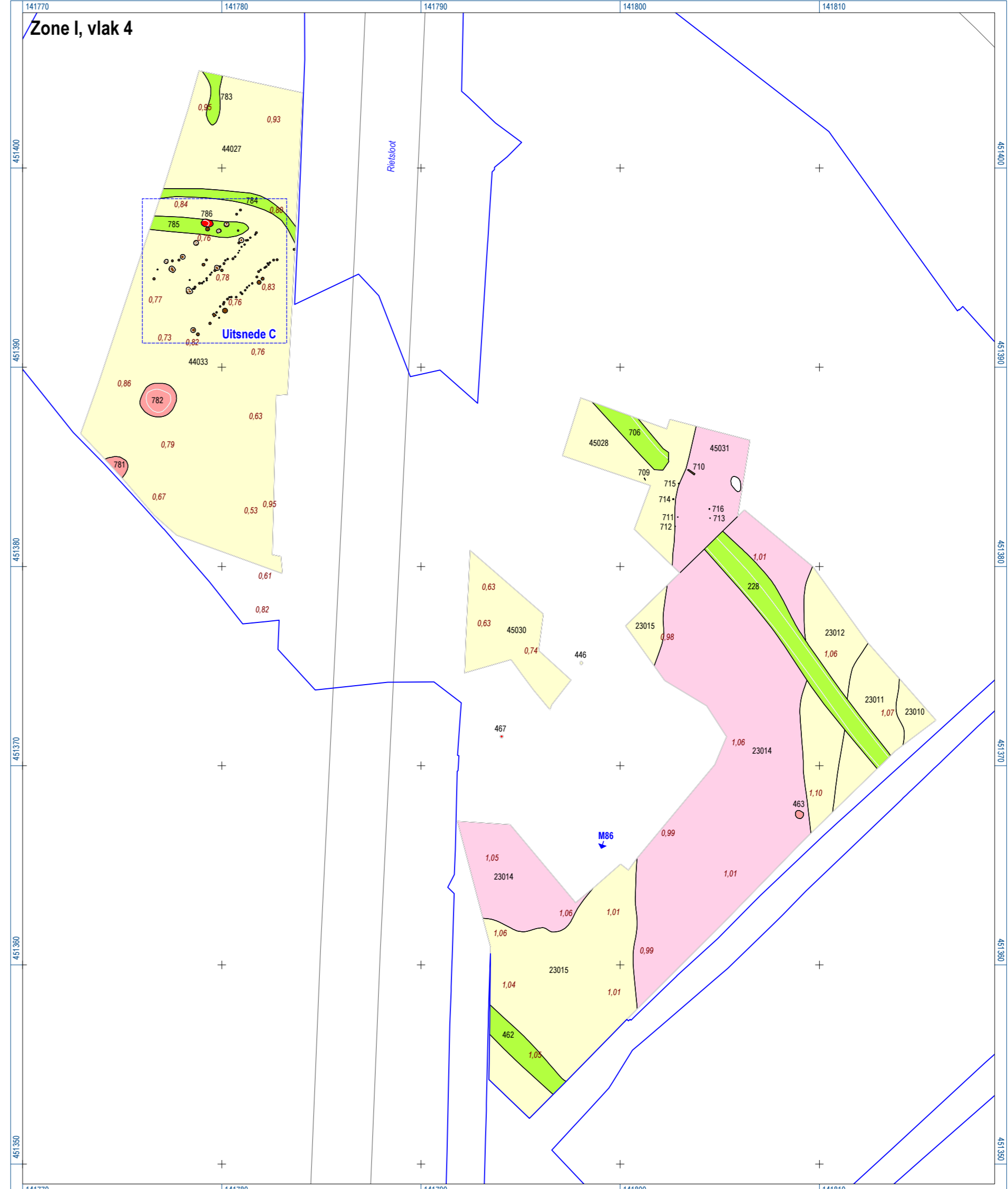




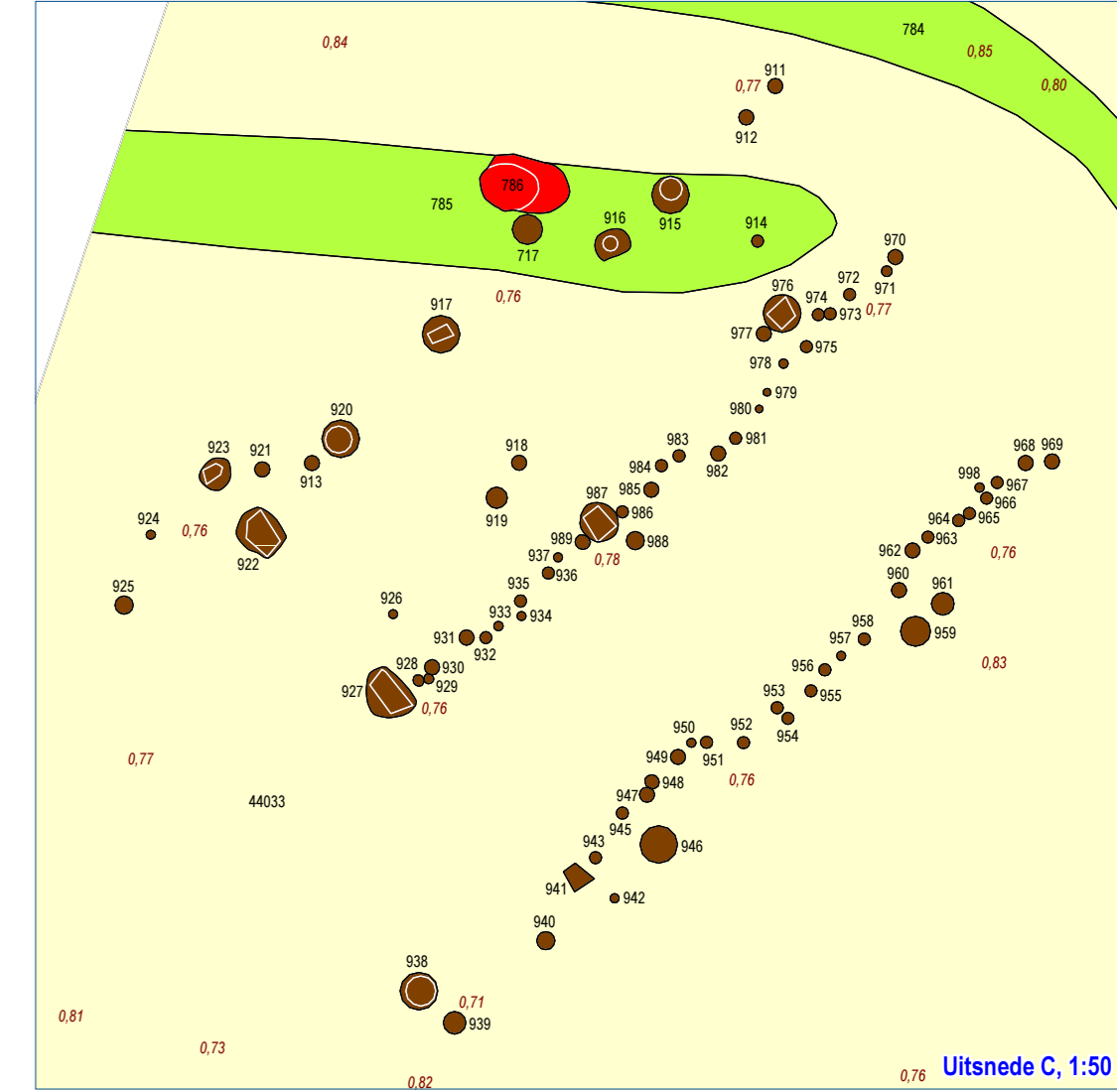
Uitenede A, 1:100



Uitenede B, 1:100



Uitenede C, 1:150



Uitenede C, 1:150

Plangebied N421 Houten - A12
Gemeente Bunnik
 Zone I, vlak 2, 3 & 4: allesporenkaart
 RAAP-rapport 3124, kaartbijlage 3, schaal 1:200 / 1:100 / 1:50

legenda

paalspoor	102 spoomnummer
houten paal	M12 monsternummer
kuil	1.23 vlakhoogte
waterkuil	grens opgraving
weg	
greppel	
sloot	
depressie	
ongestoord	
verstoord	