Van palenkrans tot palissade

Gemeente Tubbergen

RAAP-rapport 2836, kaartbijlage 1

Sporen- en structurenoverzicht, schaal 1:250

legenda

sporen Laat Neolithicum - Late Bronstijd
- spoor grafmonument
- spoor overig
- mogelijke kuil
- kuil grafmonument

structuren Laat Neolithicum - Late Bronstijd
- palenkransen en rechthoekige grafstructuren

sporen Vroege Middeleeuwen
- veekraal
- waterput
- palissadegreppel
- haard-/ovenkuil
- kuil
- paalkuil
- overige paalkuil

structuren Vroege Middeleeuwen
- HS1 huis
- BG1:SK1 bijgebouw/spieker
- TO1 toegangsconstructie
- HU1 hutkom
- verkaveling

overig
- natuurlijk spoor
- recente verstoring
- esgreppel/paalkuil Nieuwe tijd
- grens opgraving
- 212 spoornummer

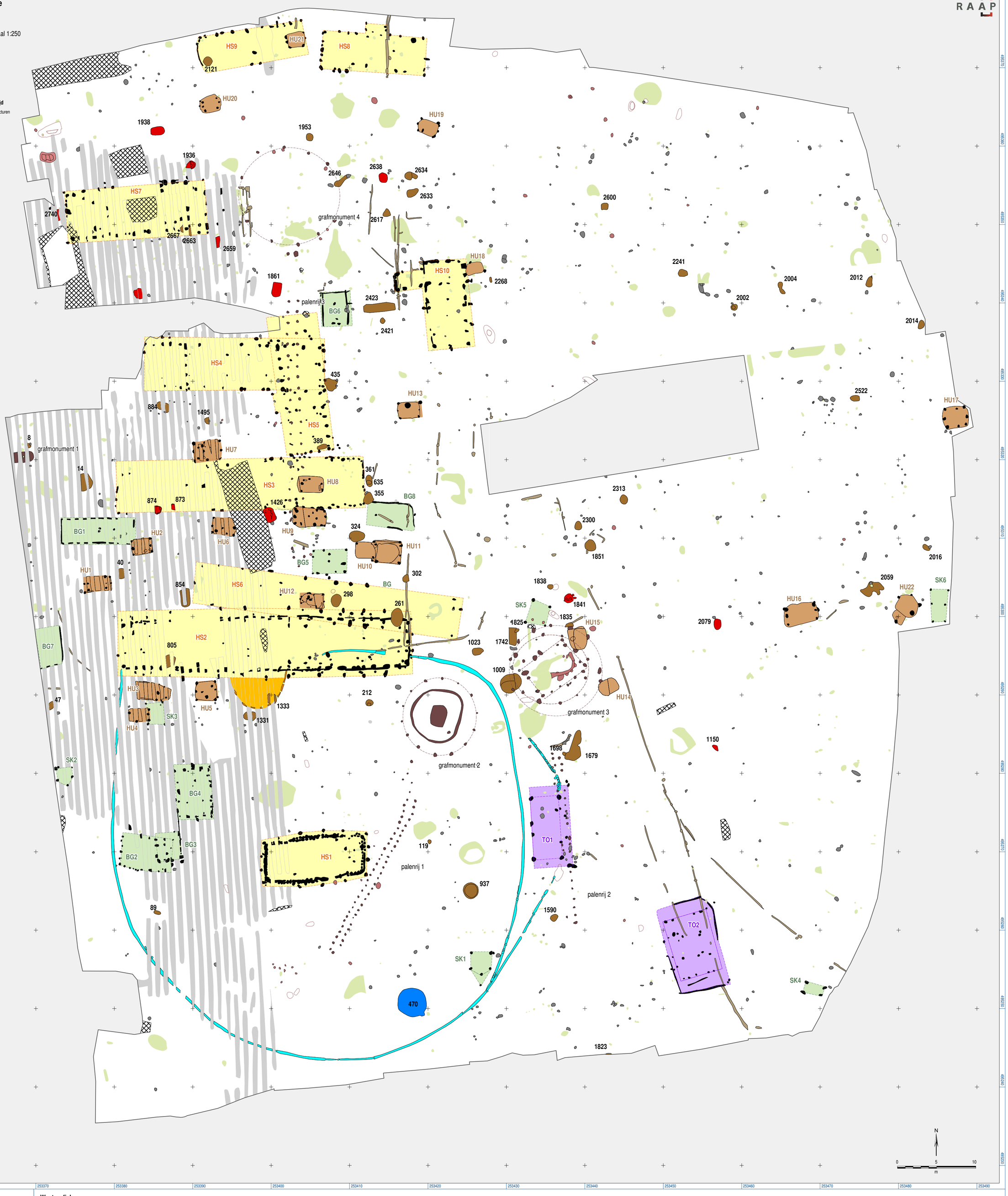

Profielen, schaal 1:100

legenda
- bouwvoor
- plaggendek 1
- plaggendek 2
- plaggendek 3
- plaggendek 4
- plaggendek 5
- plaggendek 6
- fossiele akkerlaag
- esgreppel
- AE-horizont
- B-horizont
- BC-horizont
- C-horizont
- kuil
- opgebracht/verstoord

Westprofiel

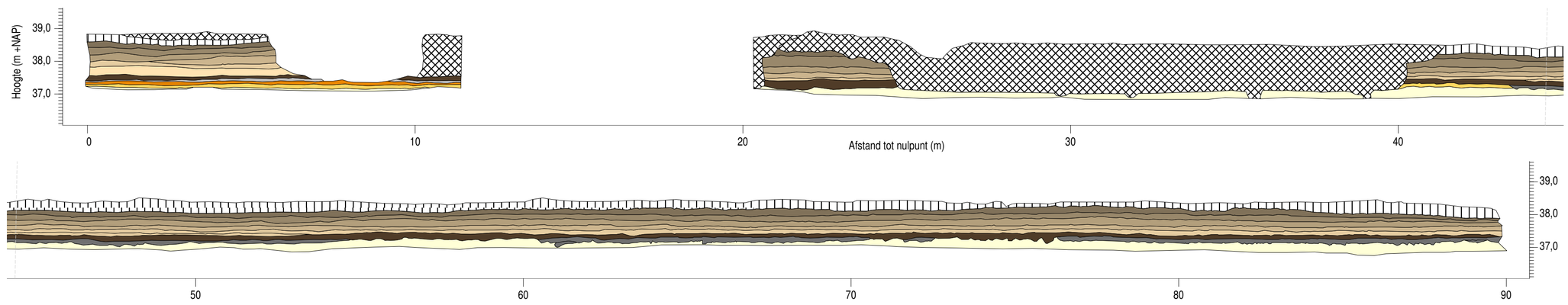

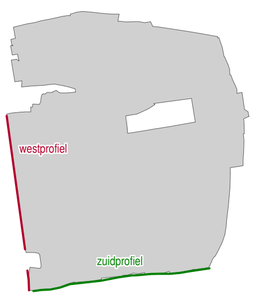
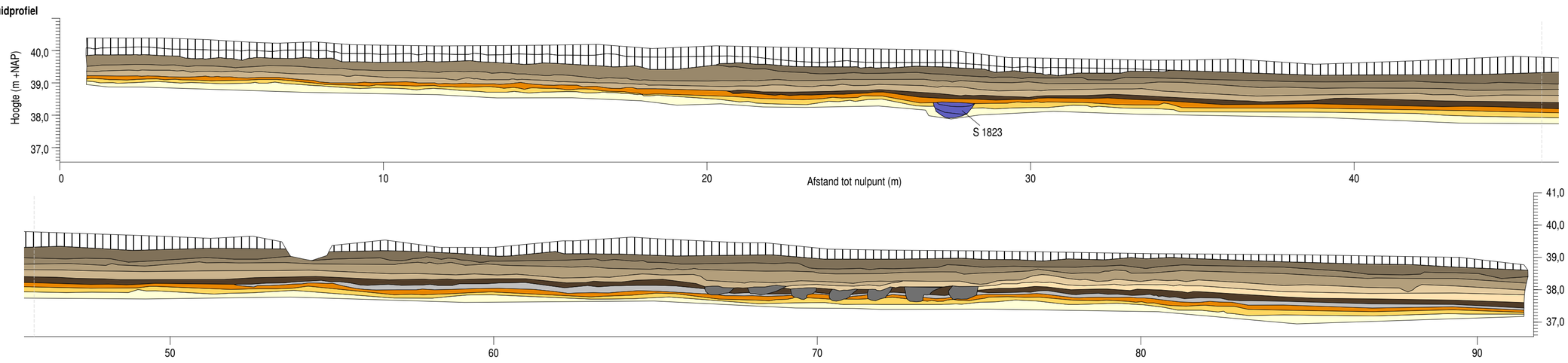
Zuidprofiel