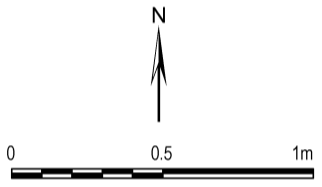

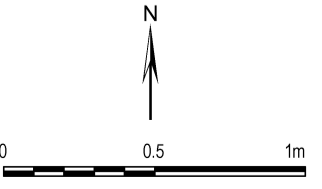



**Het broekbos doorbroken. De laatneolithische veenweg in het beekdal van de Slokkert
Gemeente Noordenveld**

Fotogrammetrisch overzicht van het eerste en tweede opgravingsvlak.
RAAP-rapport 2950, kaartbladzijde 1 schaal 1:25



RAAP



RAAP