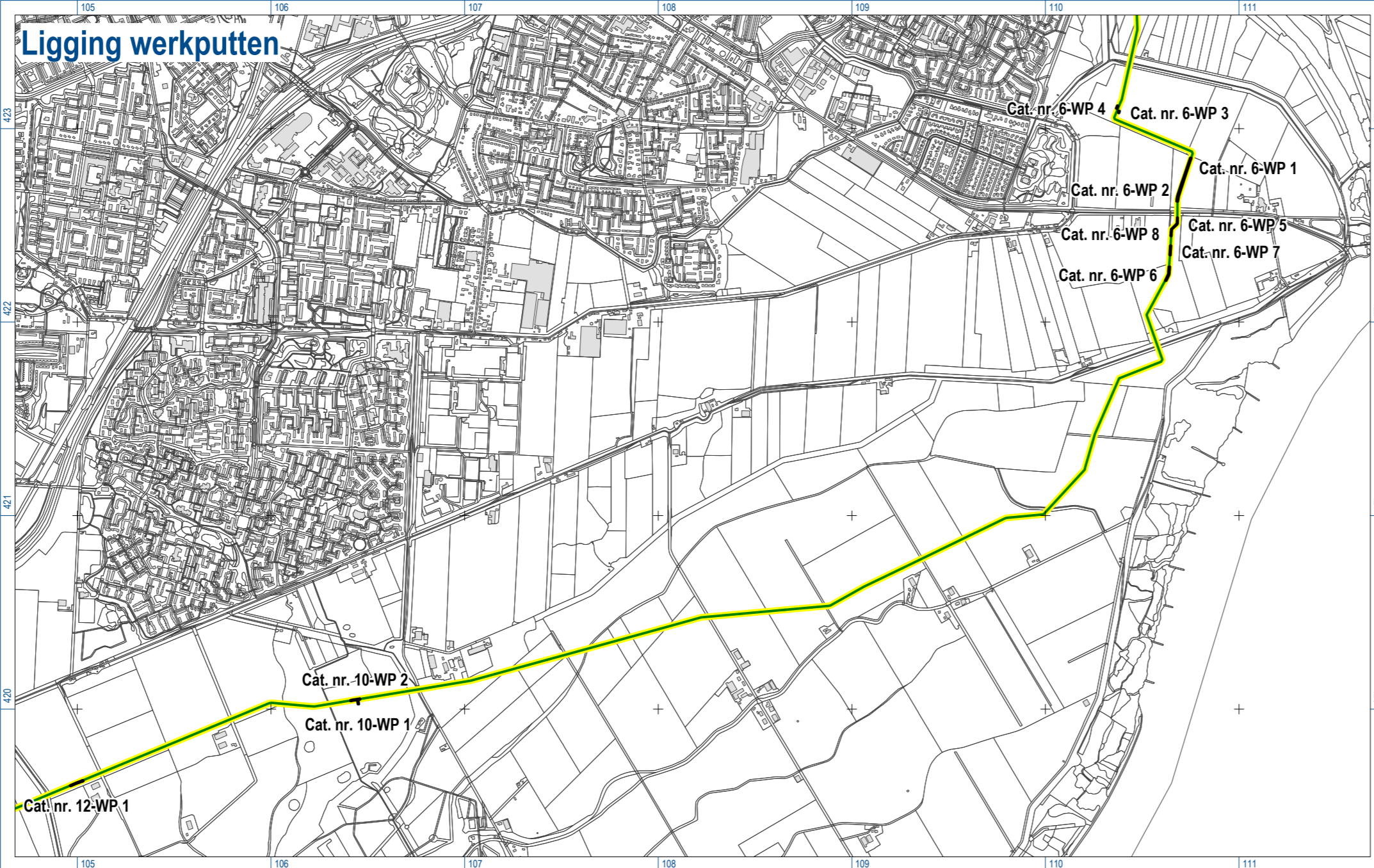


Dordrecht-Eiland van Dordrecht  
 Aardgasleidingstracé Wijngaarden-Westerschelde (A-667), catalogusnummers 6, 10, 12 en 18  
 Gemeente Dordrecht  
 Sporenoverzicht  
 RAAP-rapport 236, kaartbladzijde 1, schaal 1:200

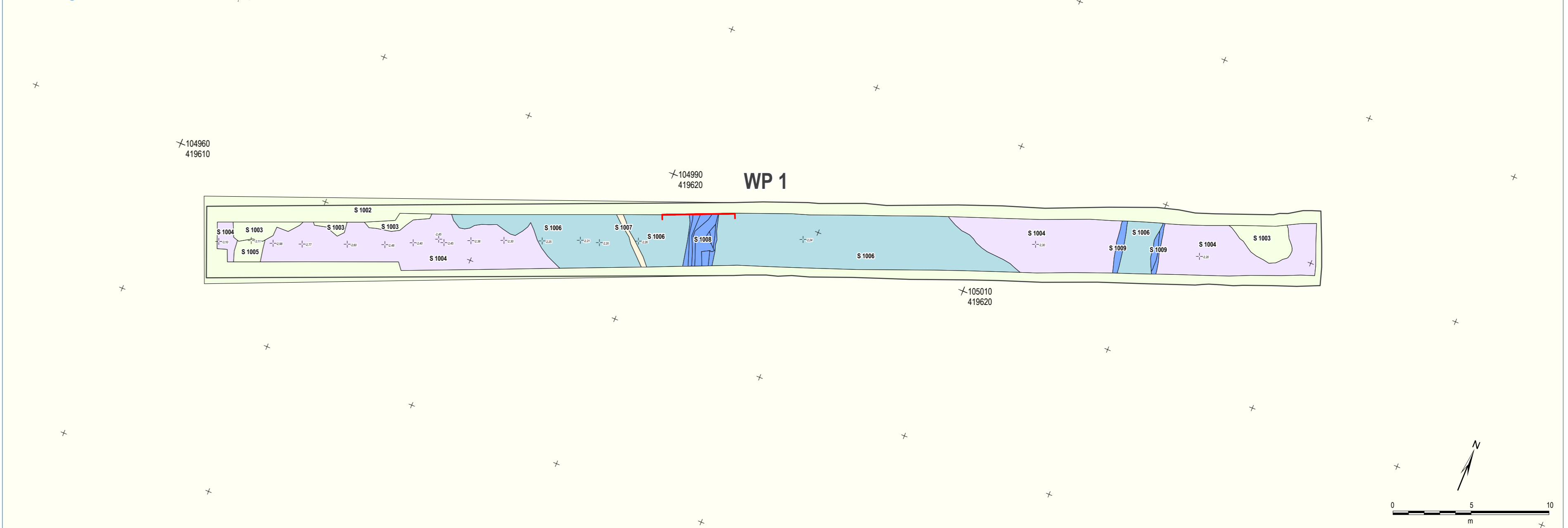
legenda

sporen	overig	hoogtepunt i.v.a.														
alot	hoopje in t.s.v. t.w.P.															
grensput	wand															
hul. waterspaal	V 113	water														
hul. meetkast		red. wandnummer														
hul. naask		rand werkput														
plaatgroot	WP 4	nummer werkput														
paalkol	WP 2-P 104	profielnummer														
paal		profielnummer														
ruiterbak		scopelijp														
cultuurlaag																
natuurlijke laag, Menevedak																
natuurlijke laag, klei		natuurlijke laag, veen		natuurlijke laag, gelaatstrijgen		natuurlijke laag, versterking		terrein buiten de werkput		vervalten		natuurlijke versterking		S 1008	sporennummer	
natuurlijke laag, veen																
natuurlijke laag, gelaatstrijgen																
natuurlijke laag, versterking																
terrein buiten de werkput																
vervalten																
natuurlijke versterking																
S 1008	sporennummer															

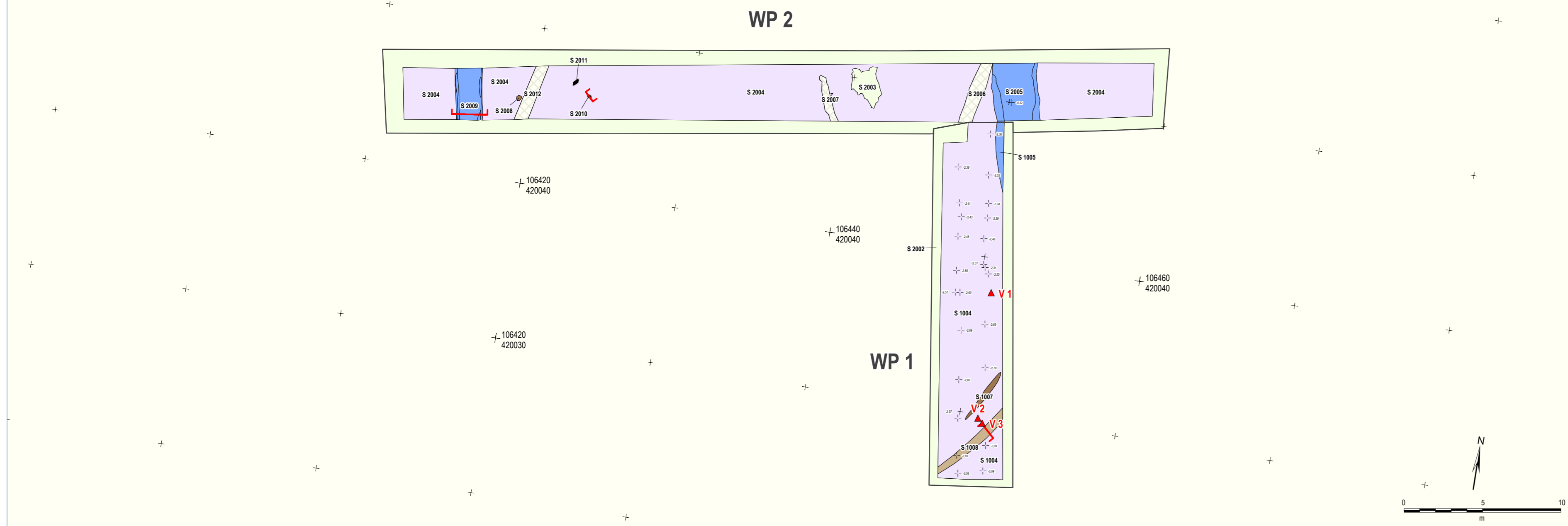


RAAP

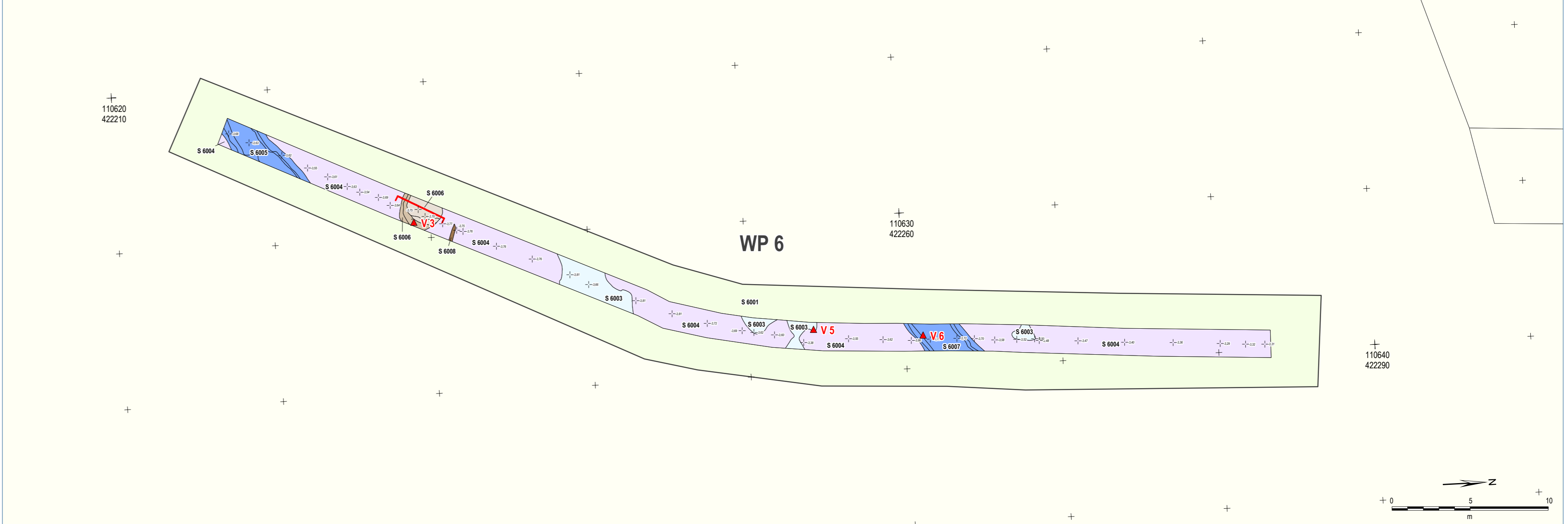
Catalogusnummer 12, werkput 1



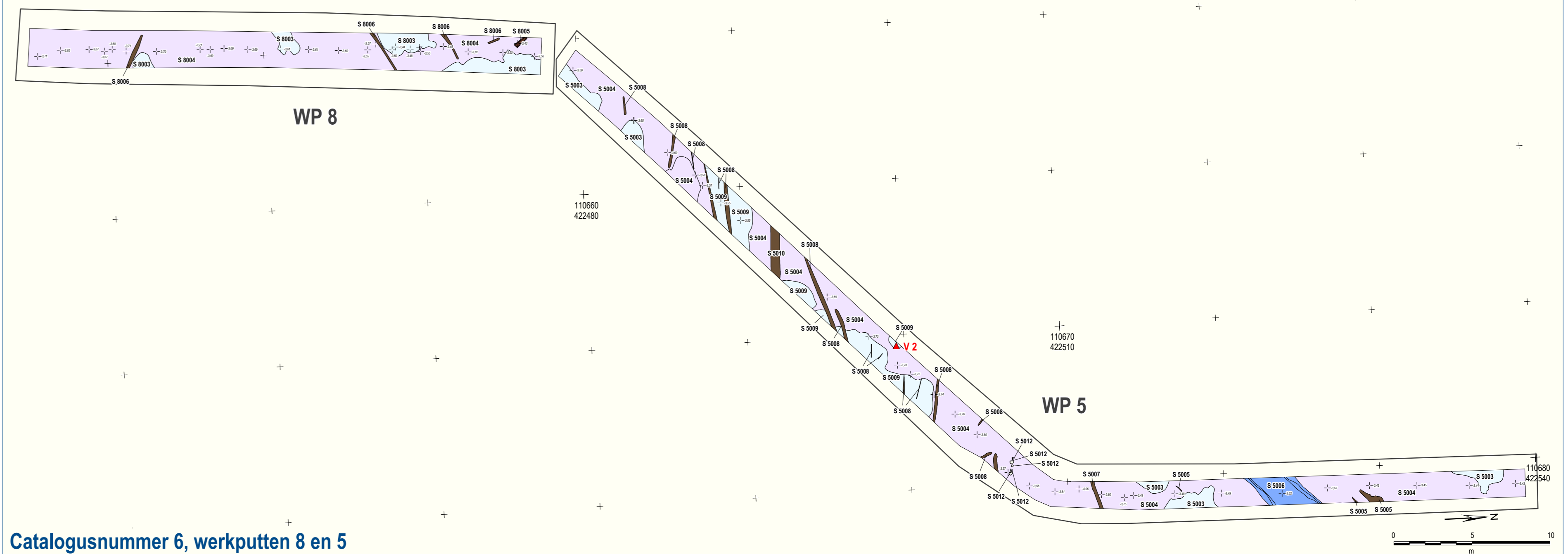
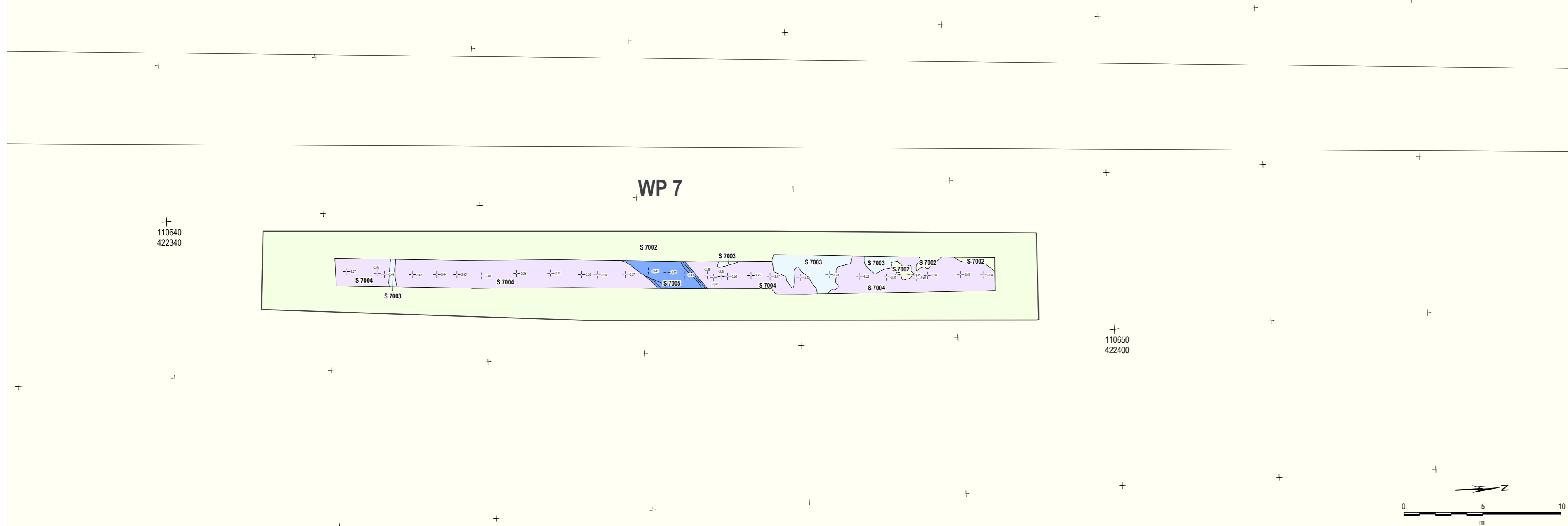
Catalogusnummer 10, werkputten 1 en 2



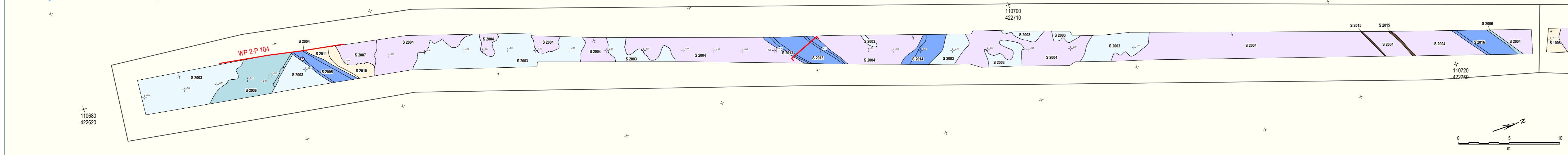
Catalogusnummer 6, werkput 6



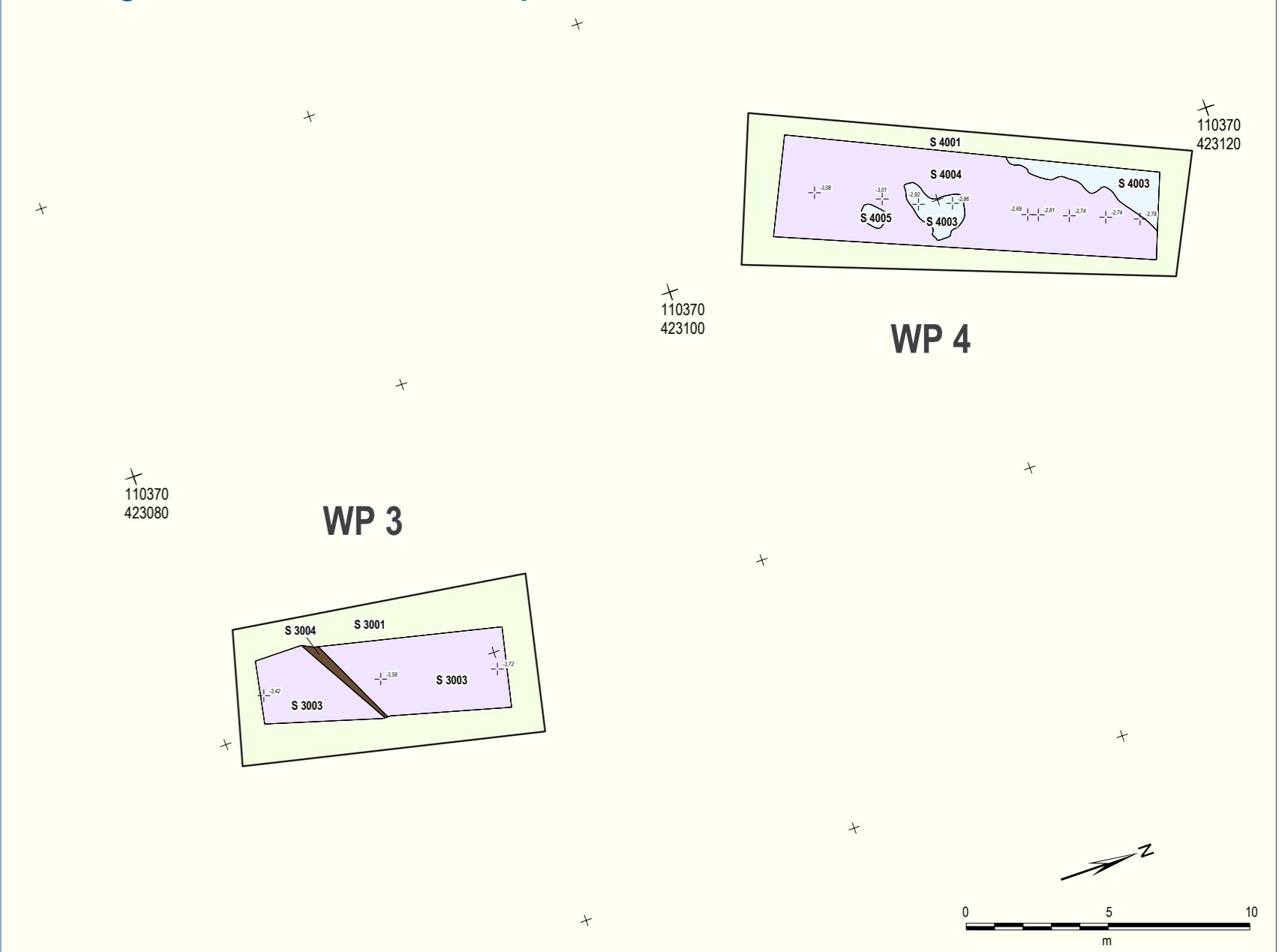
Catalogusnummer 6, werkput 7



Catalogusnummer 6, werkput 2



Catalogusnummer 6 en 18, werkputten 3 en 4



Catalogusnummer 6, werkput 1

