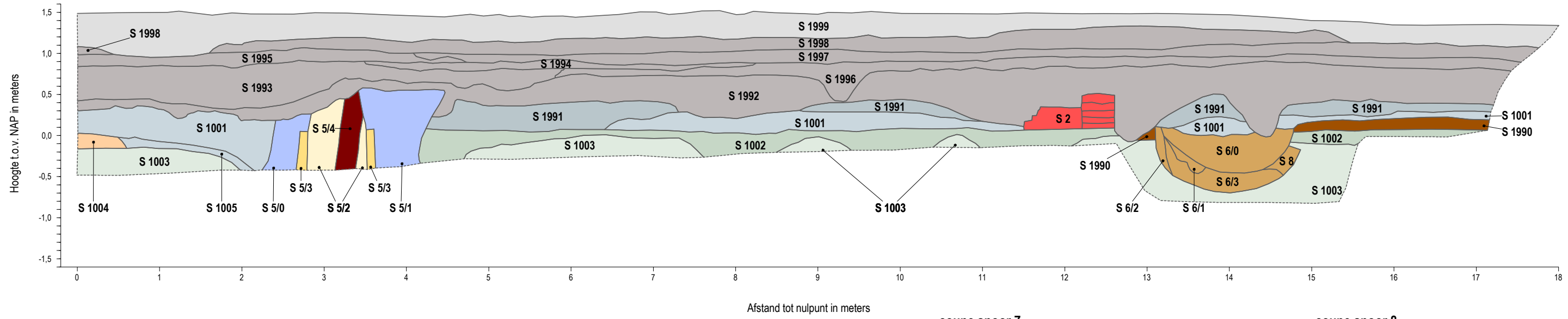
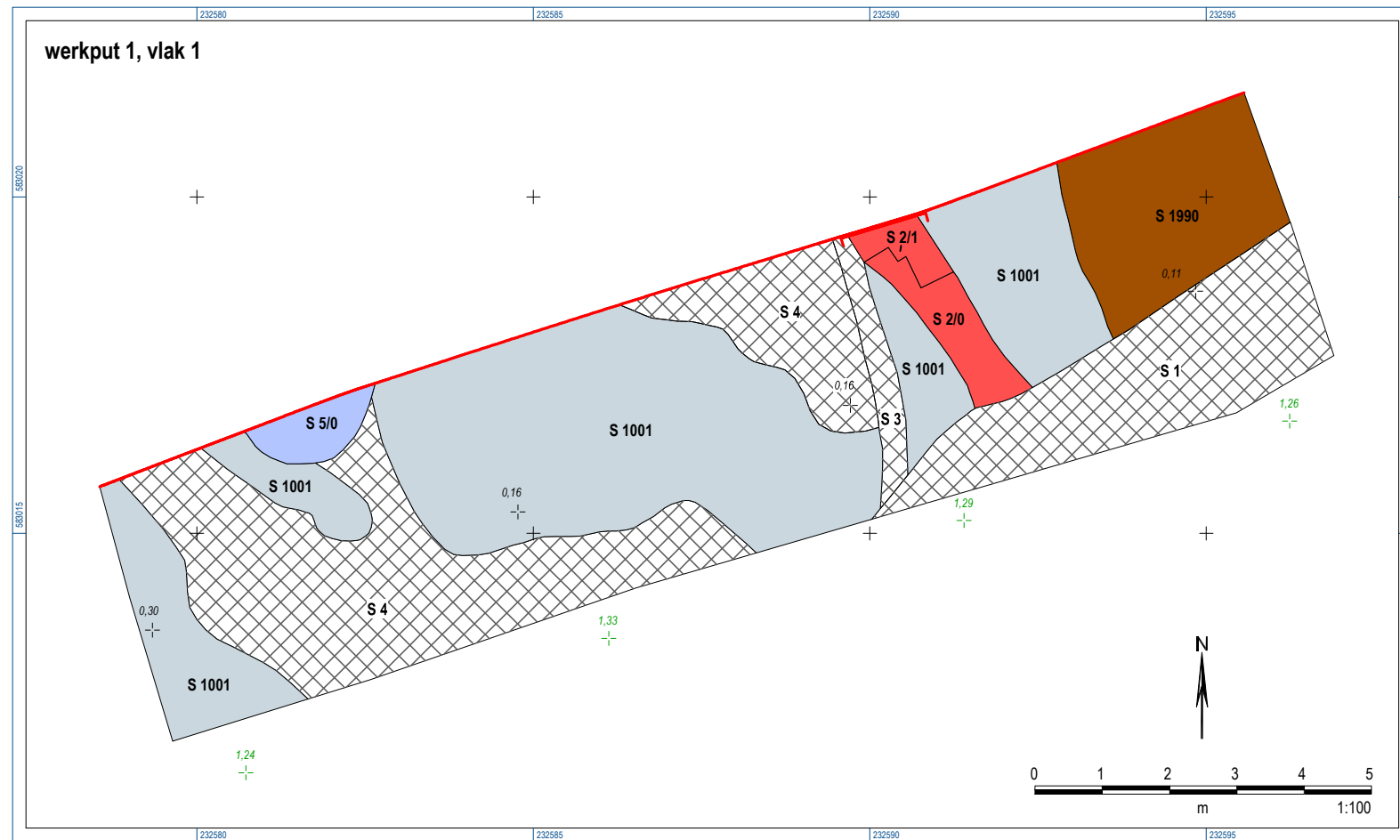


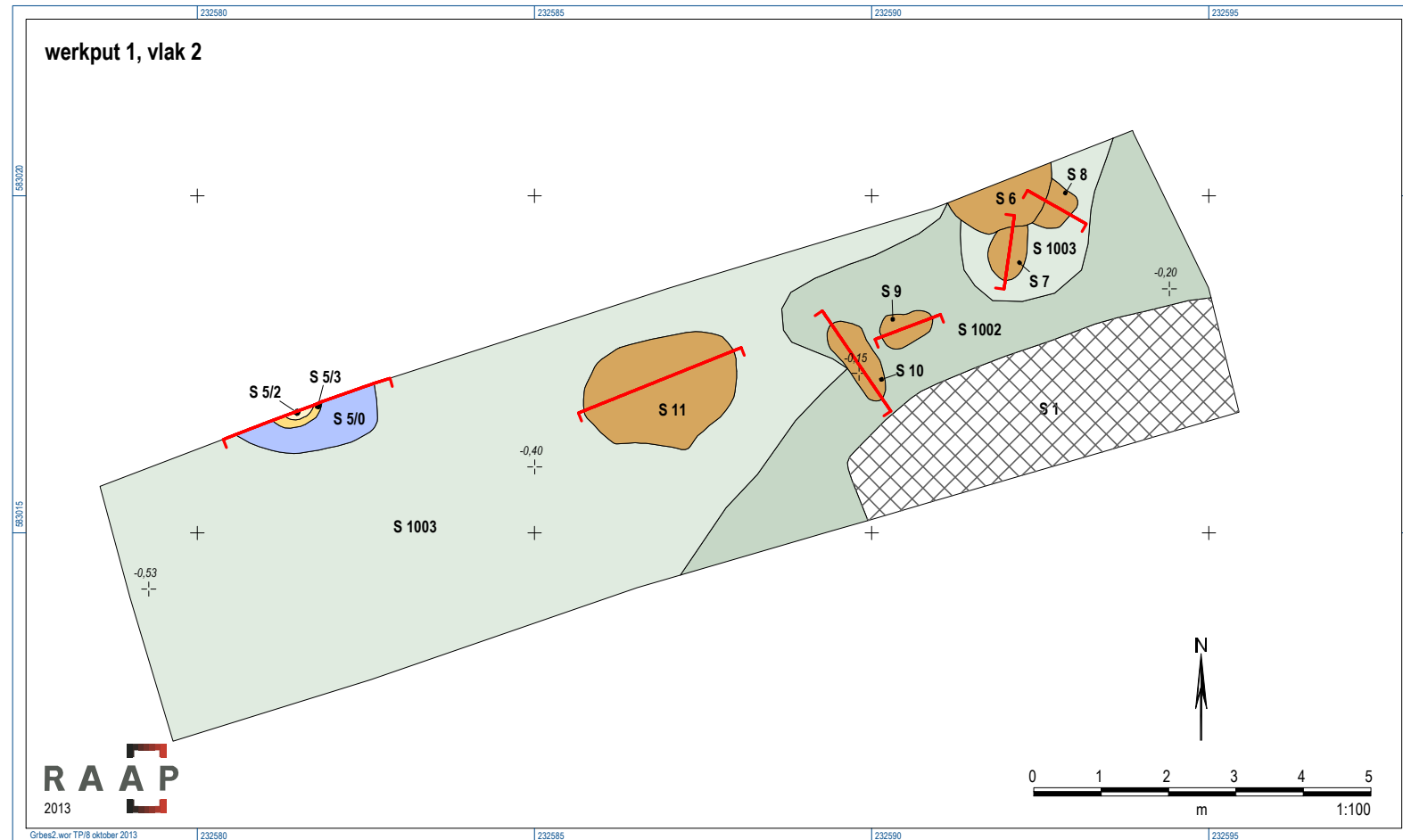
Noordprofiel



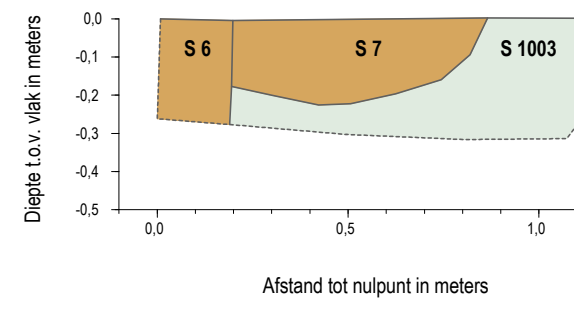
werkput 1, vlak 1



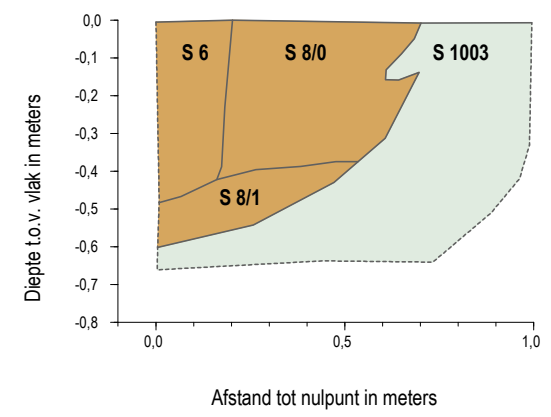
werkput 1, vlak 2



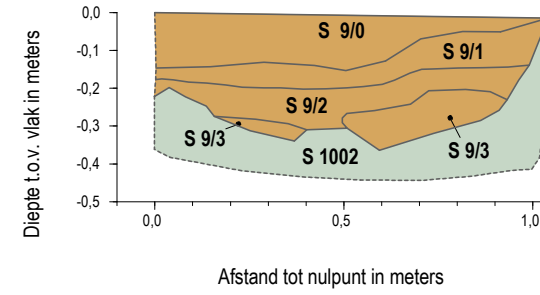
coupe spoor 7



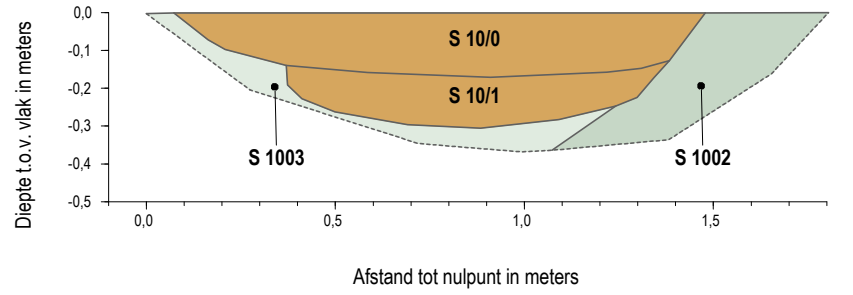
coupe spoor 8



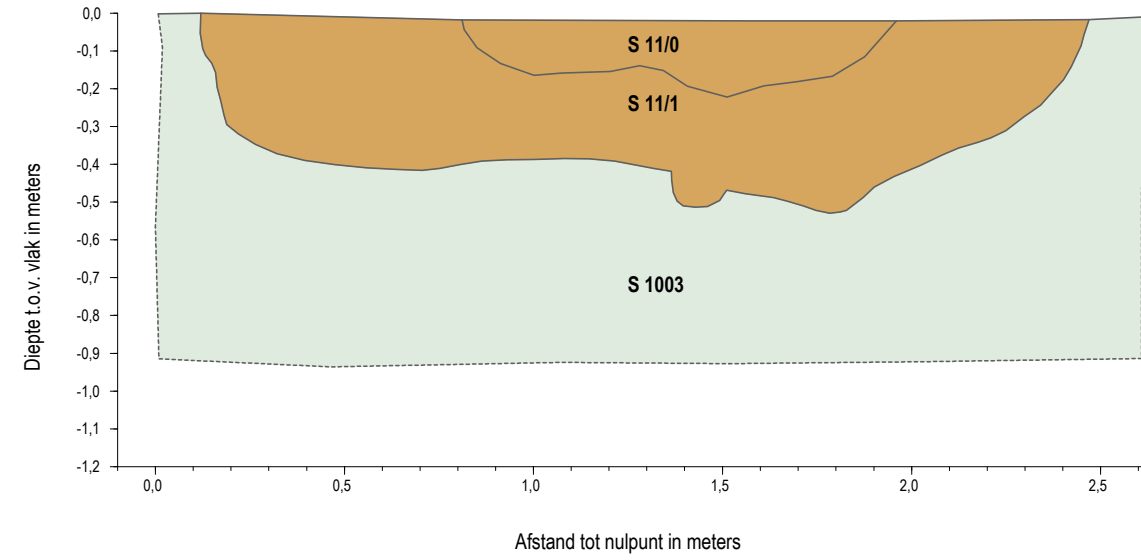
coupe spoor 9



coupe spoor 10



coupe spoor 11



**Plangebied Bessemerstrook in Groningen
Gemeente Groningen**

Resultaten onderzoek
RAAP-rapport 2754, kaartbijlage 1, schaal 1:100, profiel 1:50, coupes 1:20

legenda

laag-/spoorbeschrijving

- kuil
- fundering/uitbraakleuf
- waterput: insteek
- waterput: zandvulling
- waterput: baksteen
- waterput: uitgeholde boomstam
- ophogingslaag
- fossiele bouwvoor
- bouwvoor, recent
- versterking, recent

- kleiilaag
- dekzand
- keizand
- keileem

overig

- profiellijn
- coupelijijn
- 1,26
hoogtepunt maaiveld met hoogtemaat in meters ten opzichte van NAP
- 0,16
hoogtepunt vlak met hoogtemaat in meters ten opzichte van NAP
- S 5/4** spoor- met vullingsnummer