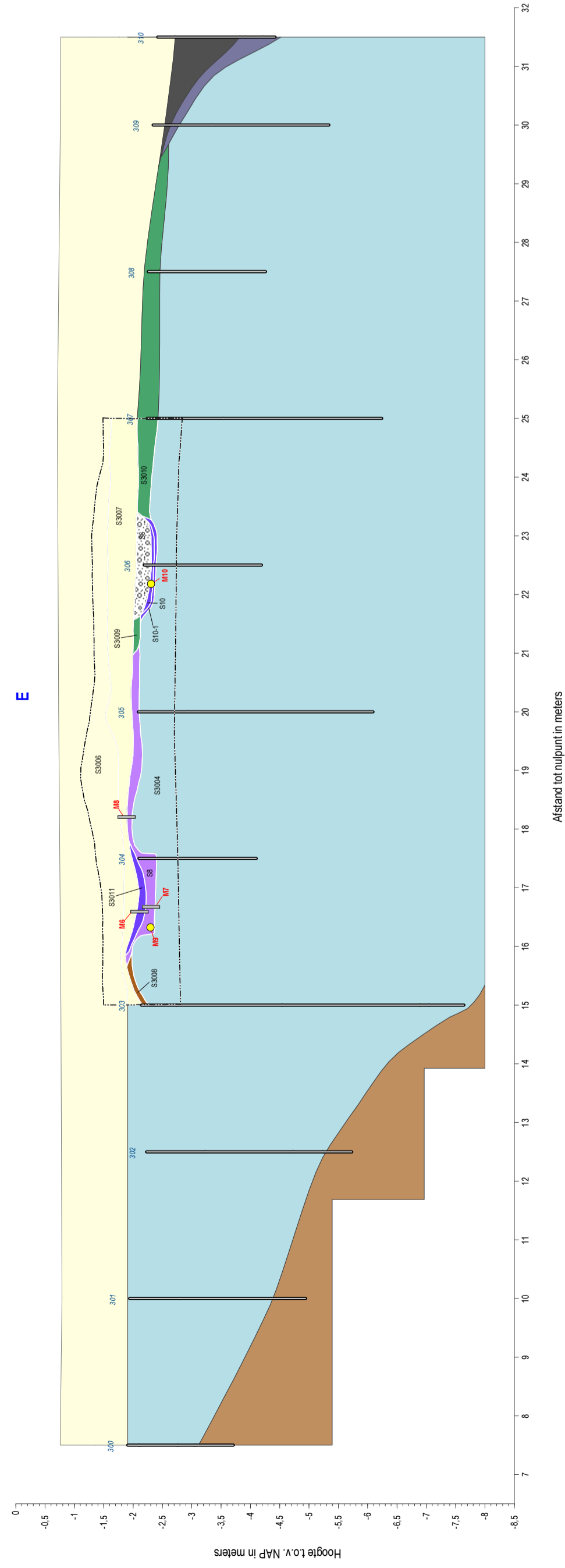


**DOVSz, put 5**  
 profiel 103 (oost-west/noord-zuid)  
 schaal 1:75

**DOVSz, put 5**  
 profiel 103 (oost-west/noord-zuid)  
 schaal 1:75

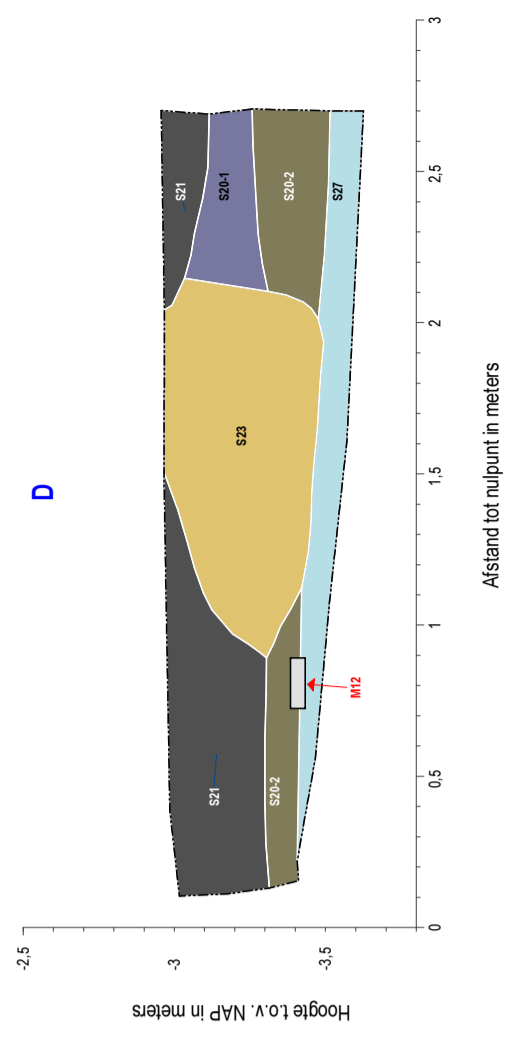
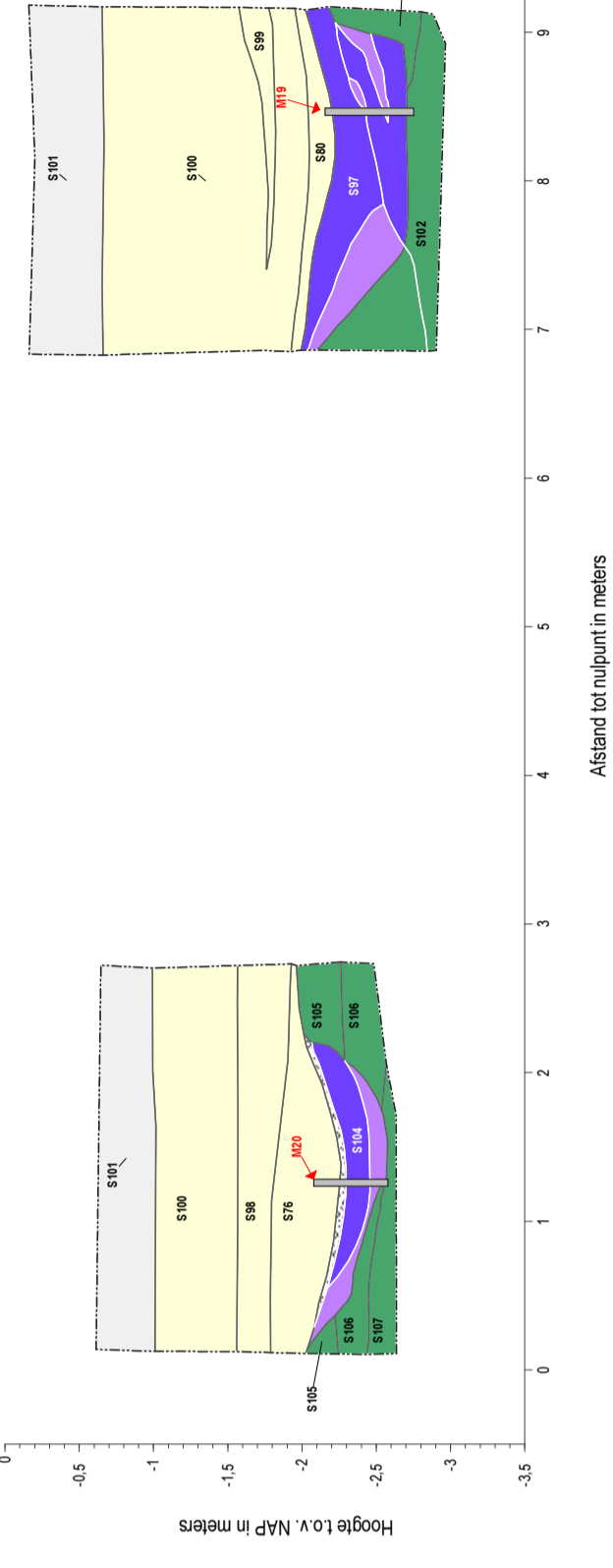


**DOVSz, put 3**  
 profiel 101 (oost-west/noord-zuid)  
 schaal 1:75

**DOVSz, put 4**  
 profiel 103 (oost-west/noord-zuid)  
 schaal 1:50

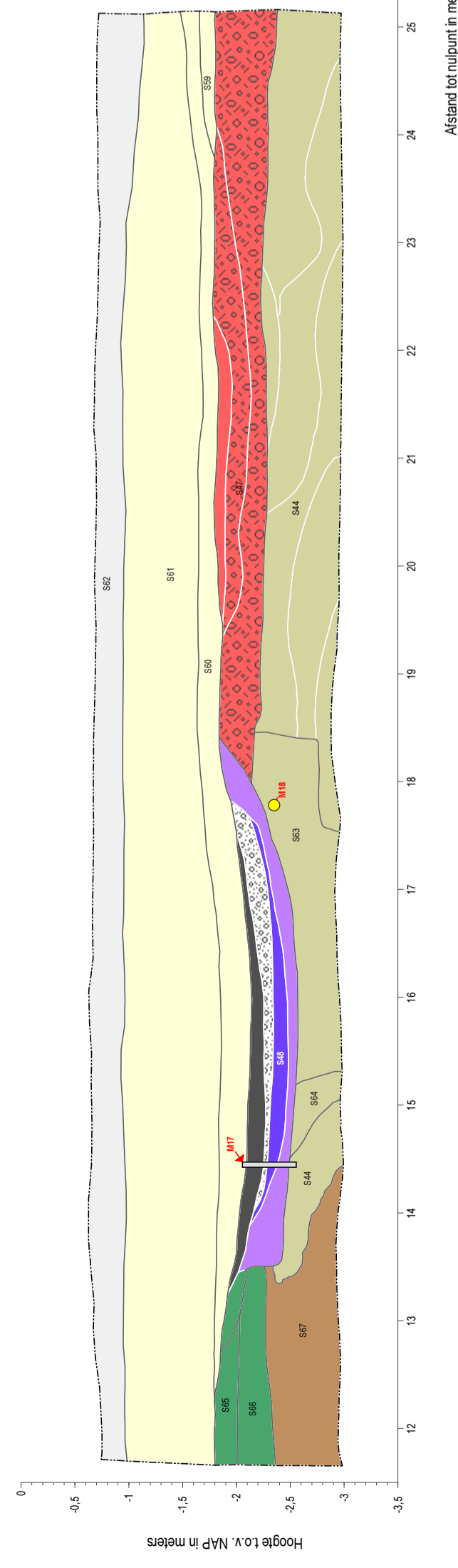
**F**

**G**

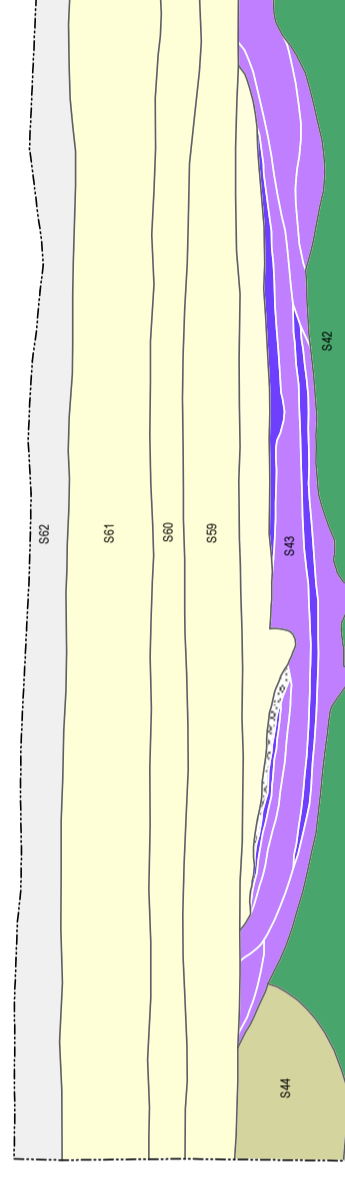


**DOVSz, put 5**  
 profiel 102 (oost-west/noord-zuid)  
 schaal 1:25

**DOVSz, put 7**  
 profiel 102 (oost-west/noord-zuid)  
 schaal 1:50



**H**



**Kaartbijlage 2**  
**Plangebied Stevenshof, gemeente Dordrecht**  
**Resultaten proefsleuvenonderzoek**  
 RAAP-rapport 2401: gecombineerde geo-archeologische profielen

**legenda**

- antropogene lagen/sporen**
  - stovulling (klei)
  - stovulling (organogen)
  - oehoging mogelijk d'ijkchaam
  - klem met kleibakken
  - verstord pakket (bouwvoor)
- geologische lagen/zettingen**
  - Mooresluis, zandige, peak-en geadzettingen
  - komzettingen. Dubbel (of dan met normale-pannesediment)
  - onduidelijk-komzettingen Dubbel of losse geadzettingen
  - geadzettingen. Dubbel (natuurlijk, panneelseten)
  - residualzettingen Dubbel (antropogene veranding -hoge zach)
  - residualzettingen Dubbel (antropogene veranding -organogene zach)
- Formale van Nieuwkamp**
  - Sj-Etsebeets-hoedzettingen (klei, zand)
  - Sj-Etsebeets-hoedzettingen (peaker-scheping)
  - Formale van Nieuwkamp
  - Wierden 1, Leegslot, in de omliggende stroom
  - delfus-wierden
- overig**
  - rand profielnaam
  - begrenzing seor
  - begrenzing valling
  - spoonnummer
  - paalkolk
  - monsterlocatie
  - monsternummer
  - nummering profiel (zie kaart/lage 1)
  - boomnummer
  - boorting

**DOVSz, put 7**  
 profiel 102 (oost-west/noord-zuid)  
 schaal 1:50