

Kaartbijlage 1

Plangebied Stevenshof, gemeente Dordrecht

Resultaten proefsleuvenonderzoek

RAAP-rapport 2401: alle sporen, schaal 1:200

legenda

interpretatie antropogene sporen

- dijkluchter
- houten paalje
- houten beschoeiing
- cultuurdrag (?)
- slot, zandige vulling (zak Menwestede)
- slot, (humeuze) kleivulling
- slot, organogene vulling (veen/derfus)
- slot, vulling brakwaterschelpen (Stn-Elisabethloosdatzellingen)

interpretatie natuurlijke sporen

- Menwestede, zandige plaat- en geulzettingen
- komafzettingen, Dubbel
- onduidelijk, komafzettingen Dubbel of oudere geulzettingen
- geulafzettingen, Dubbel (natuurlijk, pre-middeleeuw)
- restgeulafzettingen, Dubbel (antropogene verandering - kleigebied)
- restgeulafzettingen, Dubbel (antropogene verandering - organogene facties)
- mineraleaankleig boeven

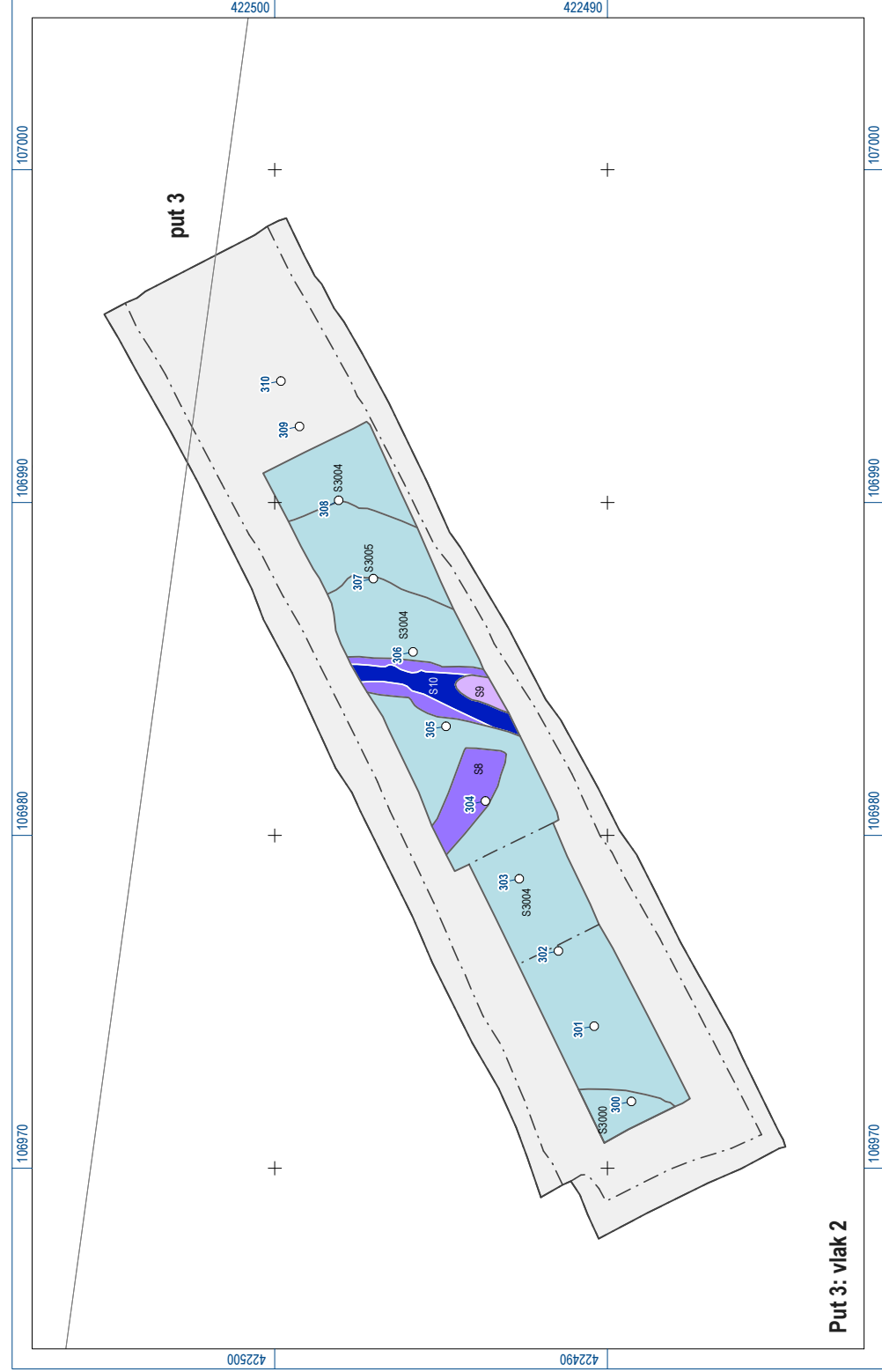
overig

- niet gedocumenteerd (getrapte aanleg/stelrand)
- putgrens
- steilrandverdieping
- begrenzing spoor
- begrenzing vulling
- G profielcoupe met letter (zie kaartbijlage 2)

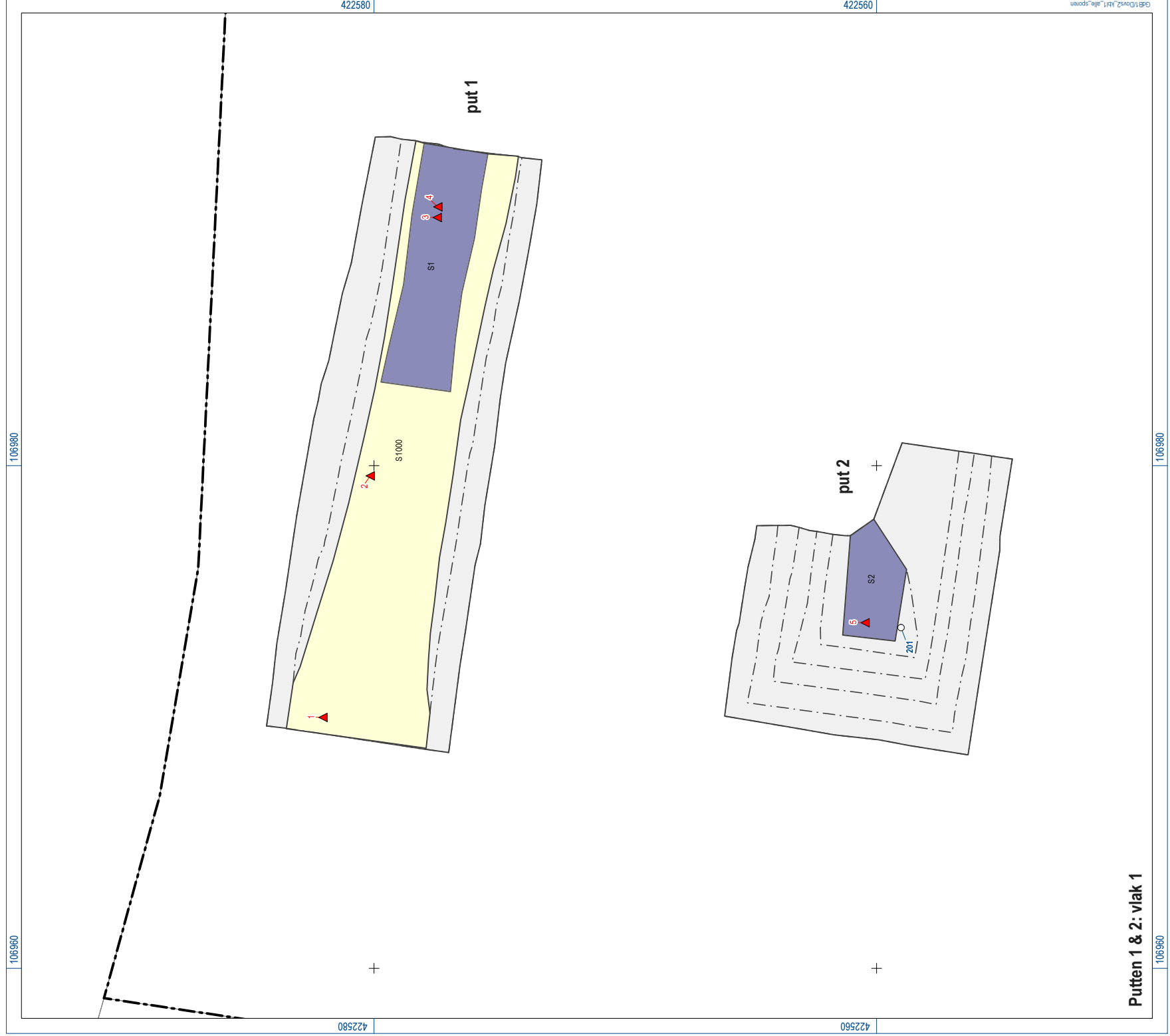
- vondst
- 26 vondstnummer
- SS spoornummer
- o boring
- 501 boornummer



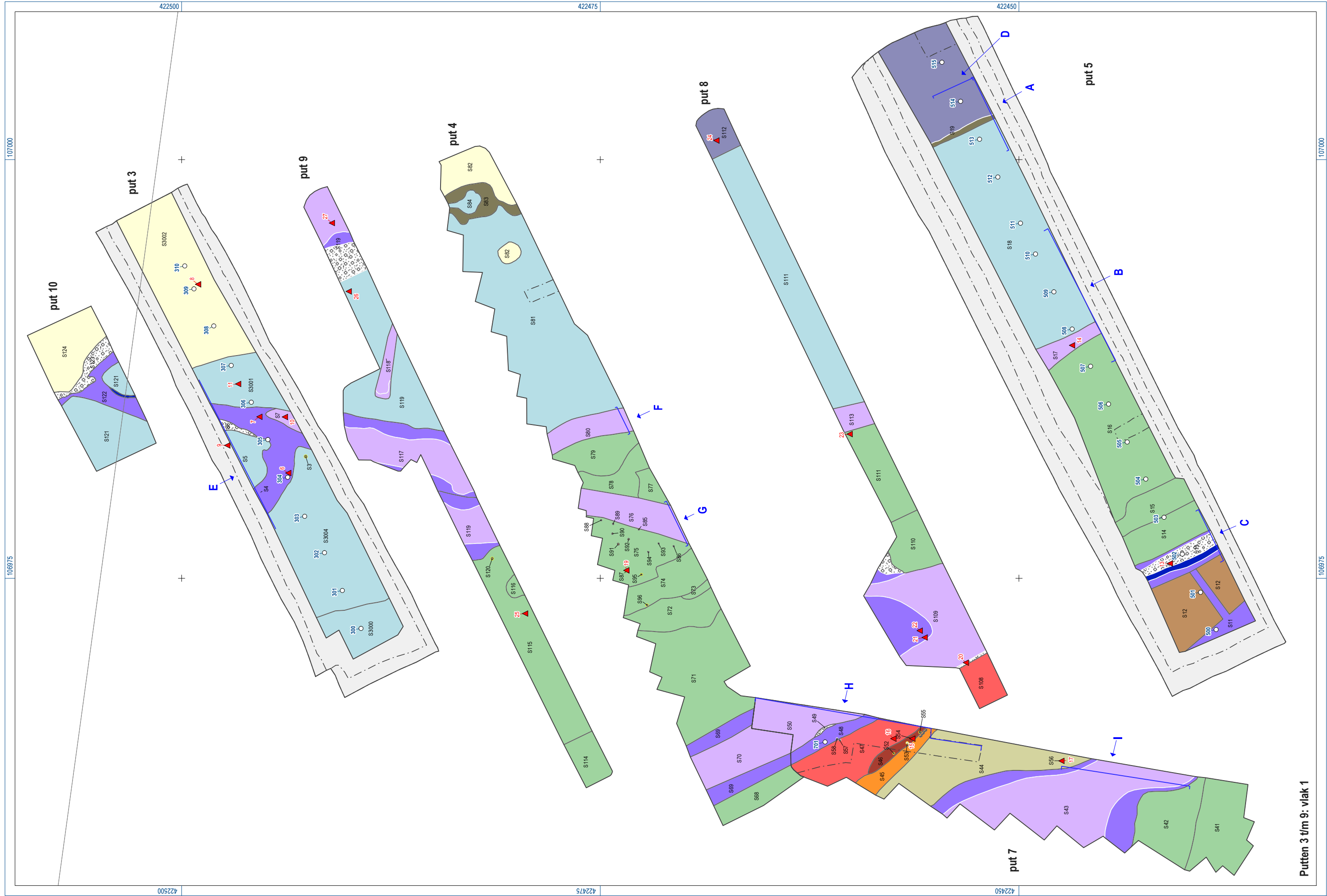
Overzicht: ligging van de proefsleuven met advieszones en boringen uit het vooronderzoek.



Put 3: vlak 2



Putten 1 & 2: vlak 1



Putten 3 t/m 9: vlak 9