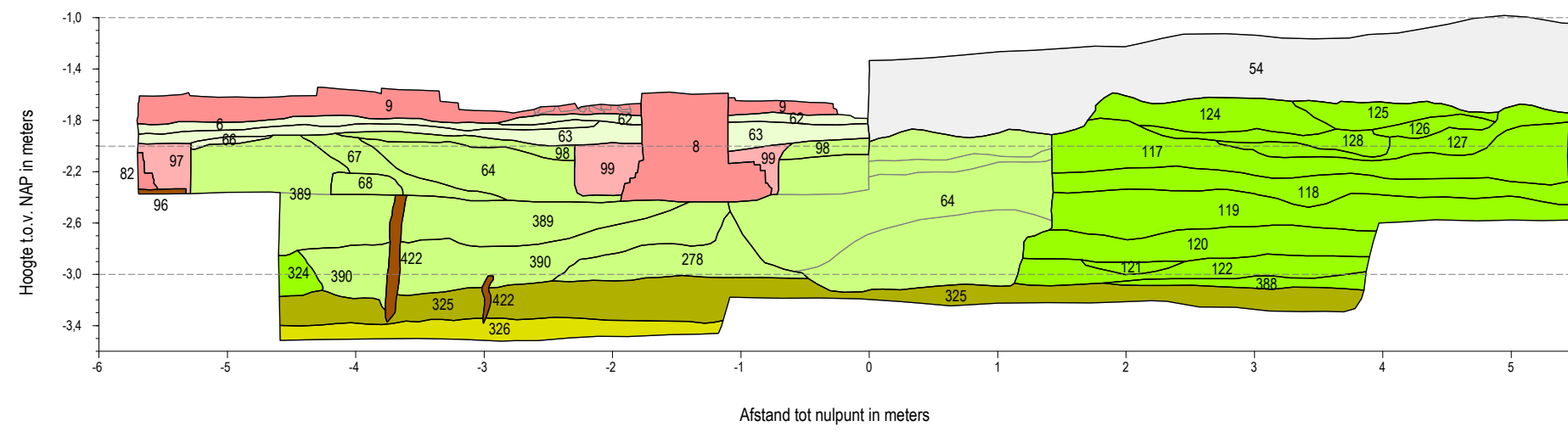
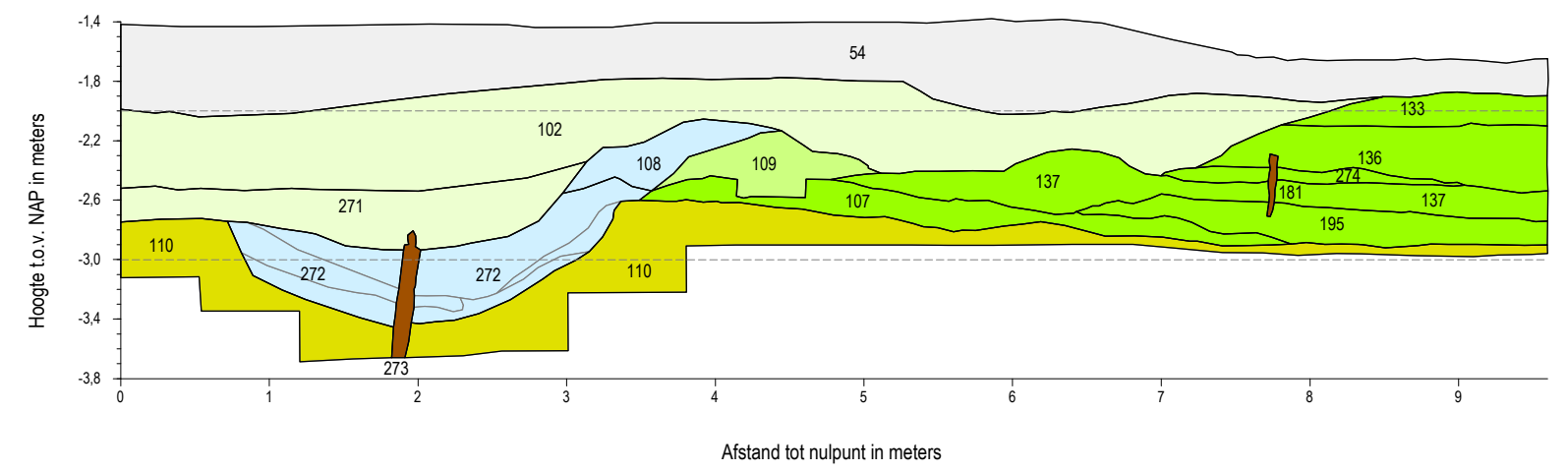


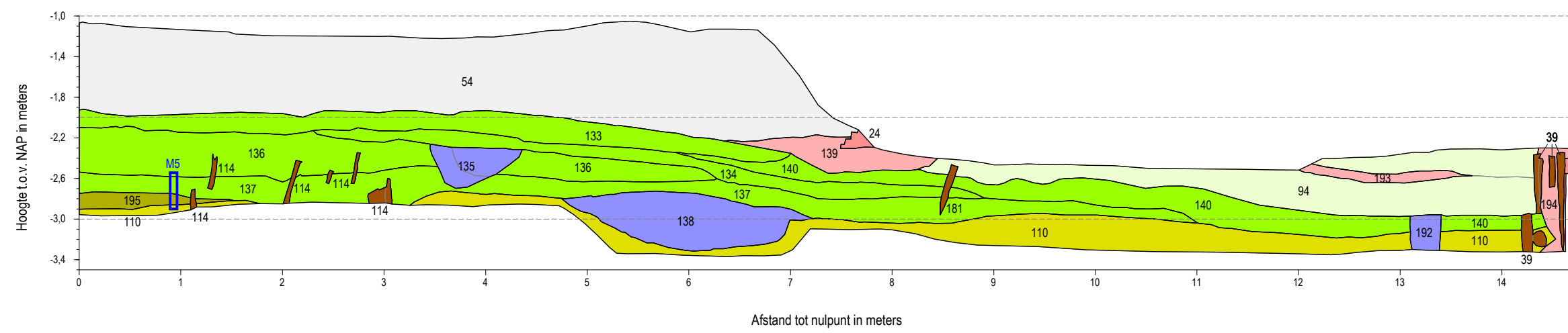
Profiel 1



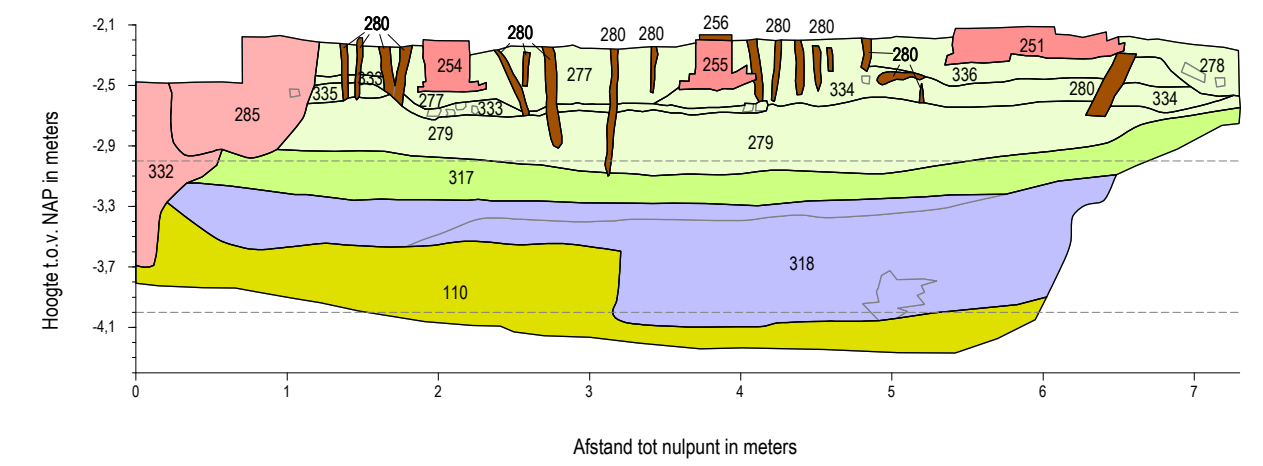
Profiel 4



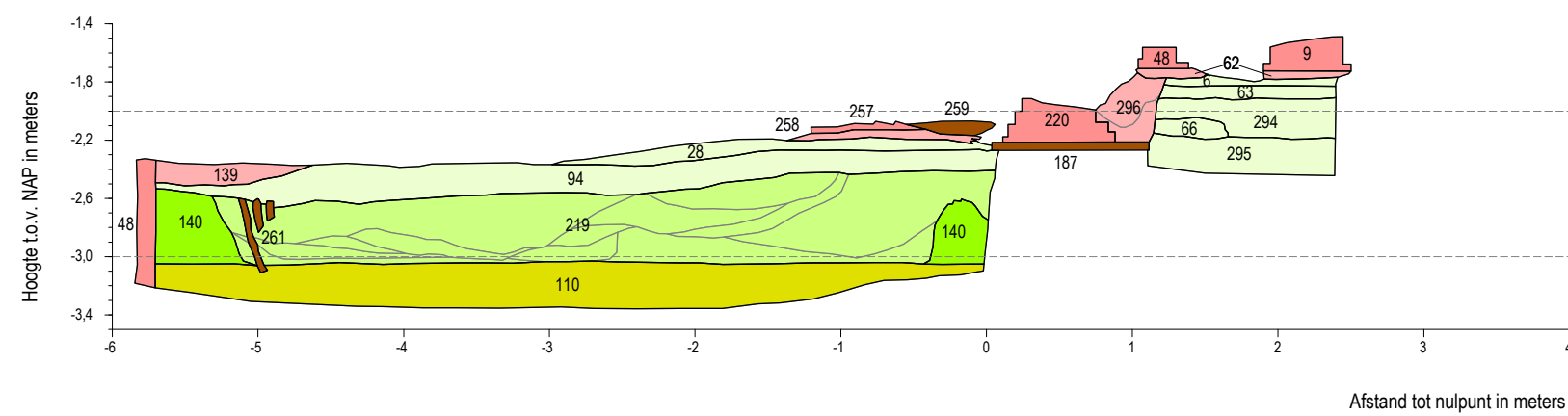
Profiel 7



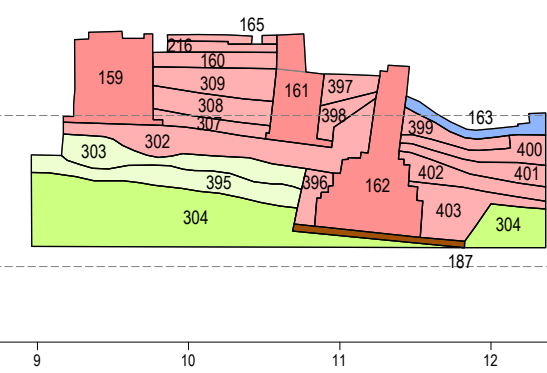
Profiel 5



Profiel 8



Profiel 6



**Plangebied Veerstablok 17  
Gemeente Gouderak**

Interpretatie van de profieltekeningen.  
RAAP-rapport 2696, kaartbijlage 1, schaal 1:50

**legenda**

**interpretatie**

- vlechtwerk
- houten paal of plank
- bakstenen structuur (fundering/put)
- muurinsteek / muuruitbraak / verharding
- goot
- kuil 13e eeuw
- kuil 14e-15e eeuw
- ophogingslaag A
- ophogingslaag / kuil B
- ophogingslaag C
- kleiige top veen
- natuurlijke laag
- sloot
- versterking / recente bouwvoor
- overig**
- M5 monster met nummer
- 112 spoornummer